

מרחב תכנון מקומי השומרון

תשריט מצורף לתכנית מס' ש/במ/542

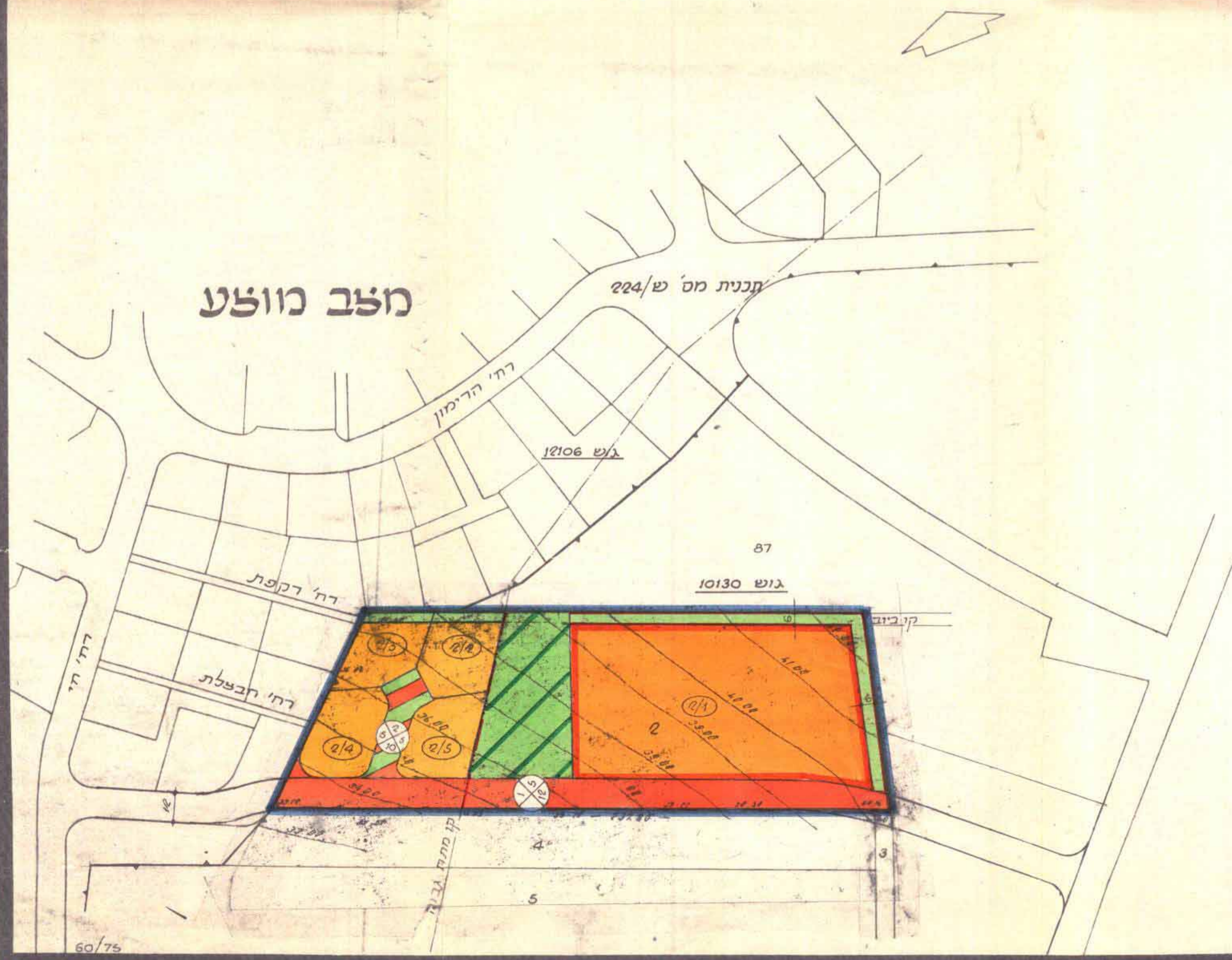
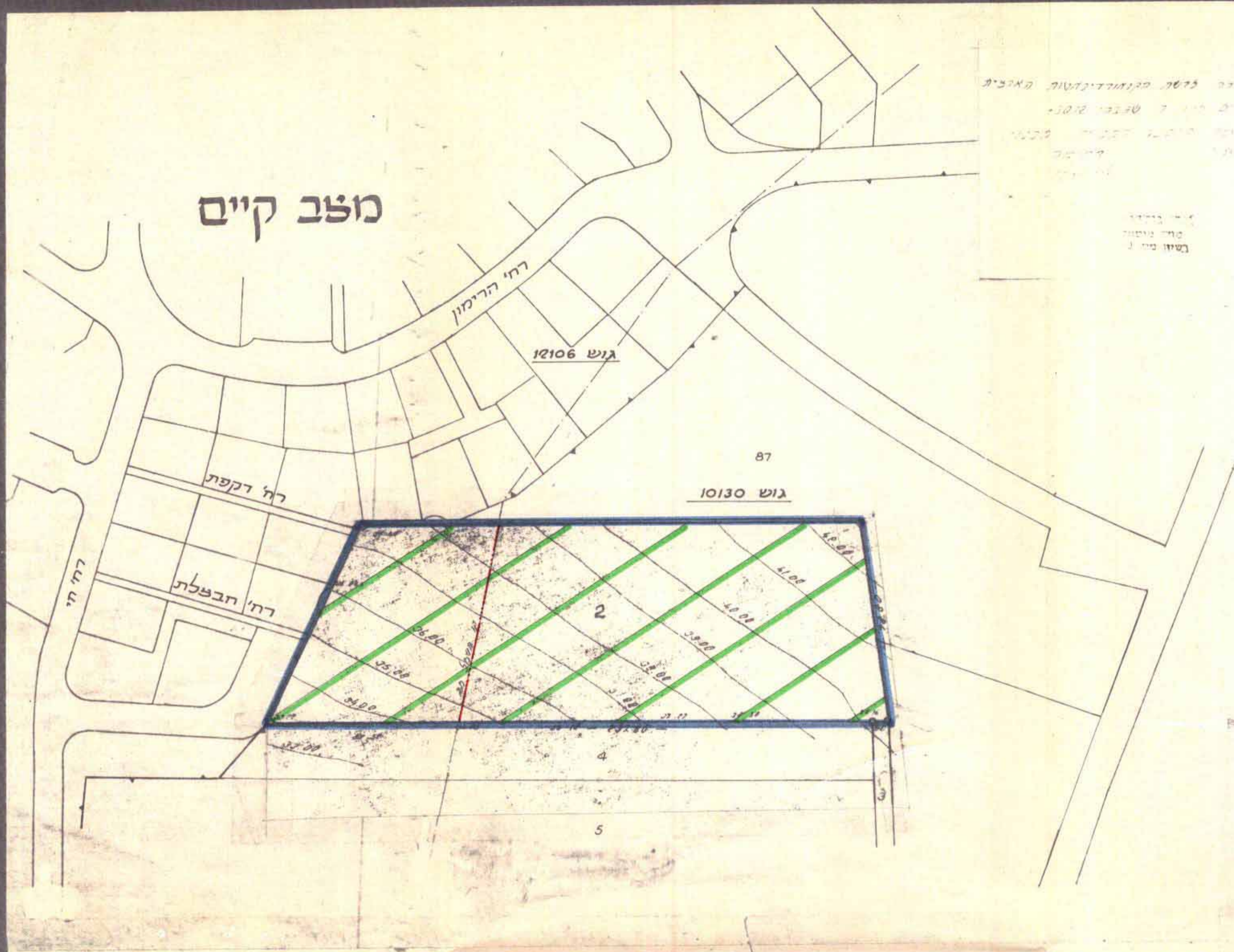
שטחים חקלאיים בגבעת עדה

אושרה לפי חוק הליכי תכנון ובניה (הוראת שעה) התש"ן-1990 והוראות החוק חלות עליה מסמך ד' - מתחם מס' 3



- מחוז : חיפה
- נפה : תדרה
- מועצה מקומית : גבעת עדה
- גוש : 10130
- חלקות : 2
- מקום : מדורם מזרח לרח' רקפת ורח' חבצלת
- בעלי הקרקע : יוסף כהן
- היום ומגיש התכנית : המועצה המקומית גבעת עדה
- עורך התכנית : י. פינצי - דוה, אדריכלים ומתכנני ערים בע"מ
- שטח התכנית : 17234 דונם
- קנה מידה : 1:1250

הודעה על אישור תכנית מס' 542/ש/במ/2018
 זרימה ביקורת הפרטים מס' 24.9.94
 מינוי 24.9.94

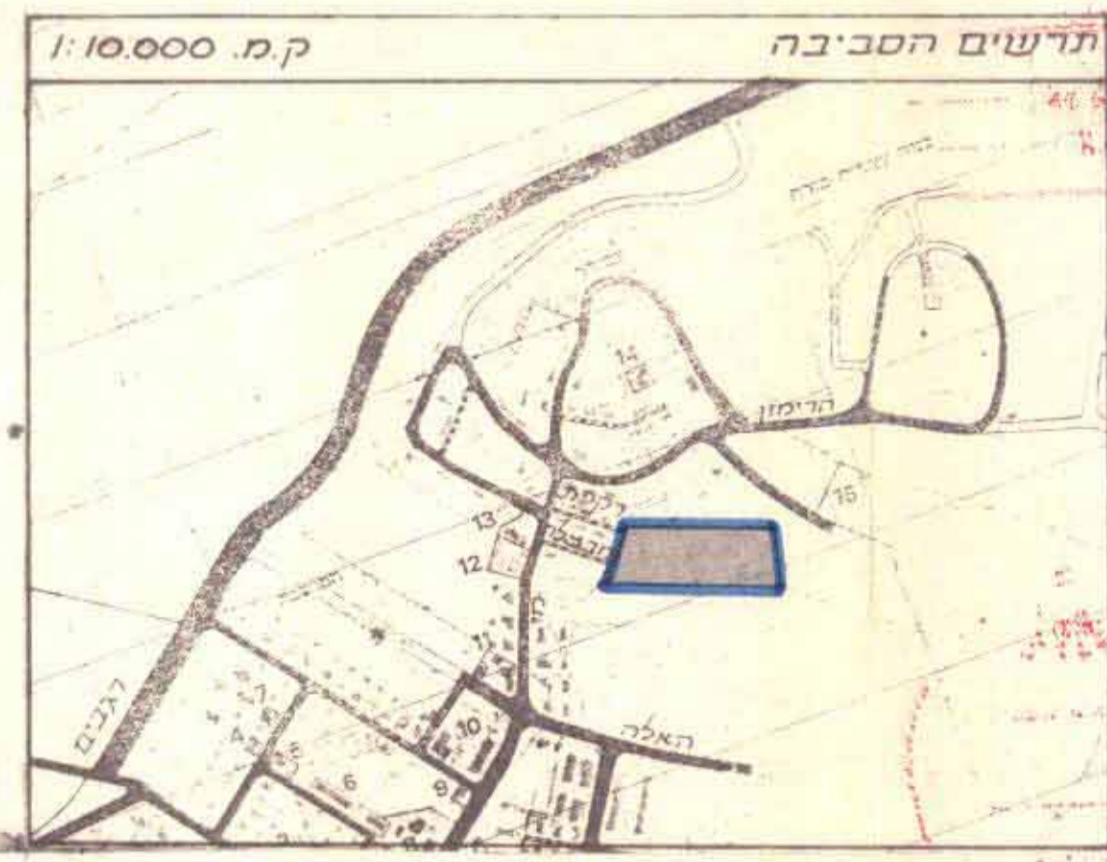


טבלת ריכוז שטחים

היעוד	מזב קיים	מזב מוצע
השטח ב-ד'	השטח ב-ב'	השטח ב-ג'
חקלאי	17234	100.00
מגורים (כולל שפ"פ)	-	60.00
ציבורי פתוח מיוחד	-	13.00
שבילים	-	6.26
דרכים	-	20.74
סה"כ	17234	17234

מקרא

- גבול התכנית
- גבול גוש
- גבול חלקה היחיד ומס'
- גבול חלקה קיימת לביטול
- גבול מגדש חדש ומס'
- דרך קיימת או מאושרת
- דרך מוצעת
- דרך לביטול
- דרך משוכבת קיימת / מוצעת
- חניה קיימת / מוצעת
- בנין קיים / להריסה
- מספר הדרך
- קו בנין
- רוחב הדרך
- איזור חקלאי
- איזור מגורים א'
- איזור מגורים מיוחד
- שטח ציבורי פתוח מיוחד
- שטח פרטי פתוח
- קו השמל מתחבבה
- שביל



תאריך	חתימת היודם ומגיש התכנית	חתימת הועדה לבניה למגורים - מחוז חיפה
19.2.92	לדין בועדה לבניה למגורים - מחוז חיפה	
1.1.93	להפקדה	
15.11.93	למתן תוקף	
3.4.94	למתן תוקף - עדכון	

עמי ארנוב
 ראש המועצה המקומית גבעת עדה

החלטת עירך התכנית

הושע פינצי שמואל רח' אדריכלים ומתכנני ערים בע"מ
 רח' צבי 12 רמת גן 5250470 7522171 03-7517862