

תשריט מצורף להכנית מס ש/568
 תחנת תידלוק בחלקה 44 בגוש 10109 בדרום-מערב פרדס-חנה

התכנית מהווה שינוי לתכנית מיתאר מקומית מס ש/10000

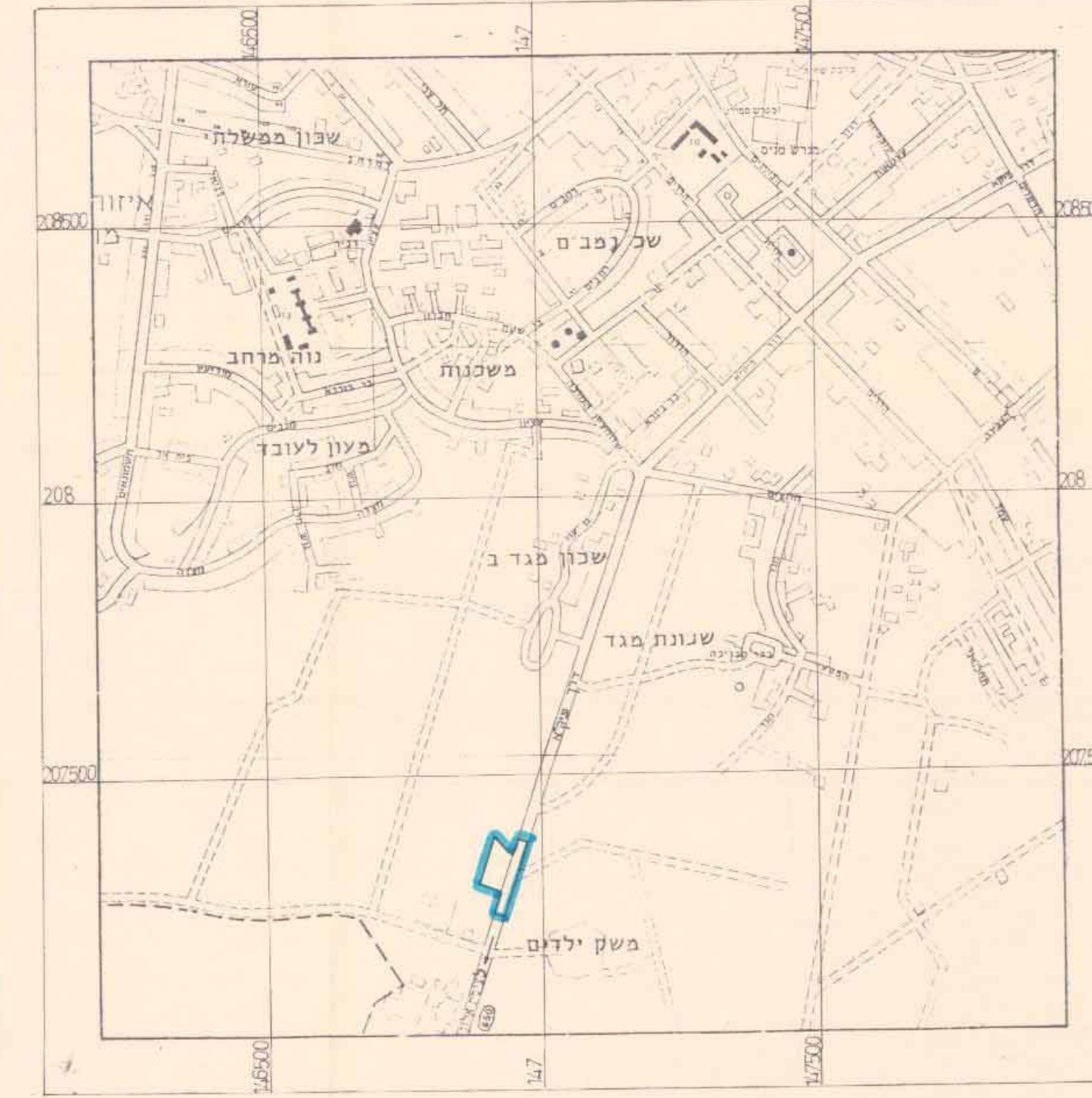
יוזמי התכנית: יוב' חיים קליאוש בע"מ
 ג'עלי הקרקע: חב' חיים קליאוש בע"מ
 עורך התכנית: יצחק פרוינד
 יעוץ, וזכנון, קידום פרויקט: יעוץ הנדסאי קידום פרויקטים
 גר-טובכא 5, חיפה 10126

קנה מידה: 1:500
 שטח התכנית: כ-607 דונם

הקרקע הכלולה בתכנית: גוש 10109-חלקי חלקות: 175,145,44,43

האזור	מצב מאושר		מצב מוצע	
	שטח בדונם	שטח באחוז	שטח בדונם	שטח באחוז
שטח תחנת דלק	—	—	324	5338
שטח תקניאי	324	5338	—	—
דרכים	283	4662	283	4662
סה"כ	607	10000	607	10000

תרשים סביבה, ק.מ. 1:10000



- מפת:
- גבול התכנית
 - שטח תחנת דלק
 - אזור תקניאי (במצב המאושר)
 - דרך מאושרת או חלקת דרך רשומה
 - מספר דרך
 - קו בנין קו"מ, כמסומן
 - רחוב דרך, כמסומן
 - גבול חלקה רשומה

חותמות:

השדה המקומית לתכנון ולבניה - השומרון

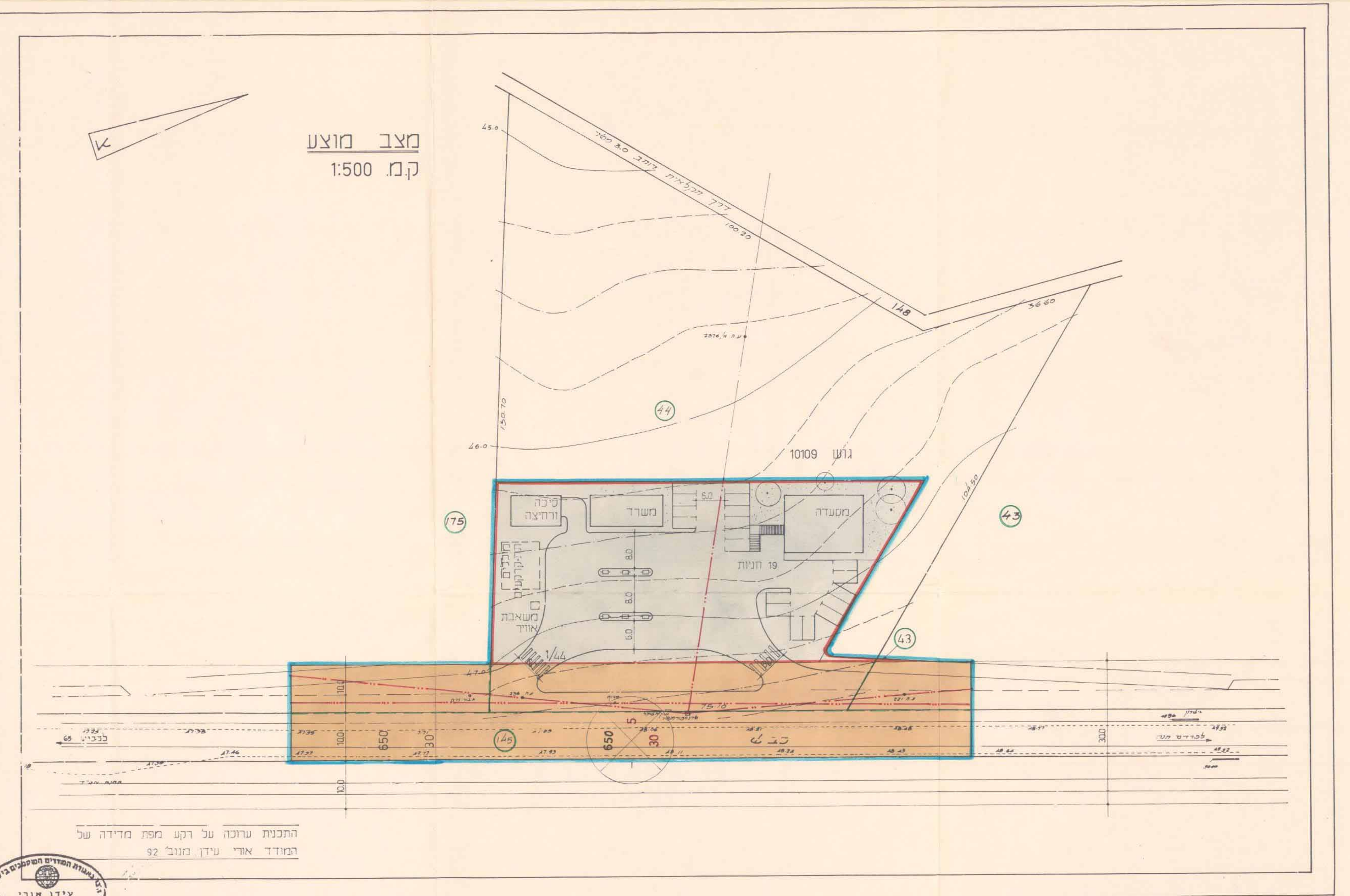
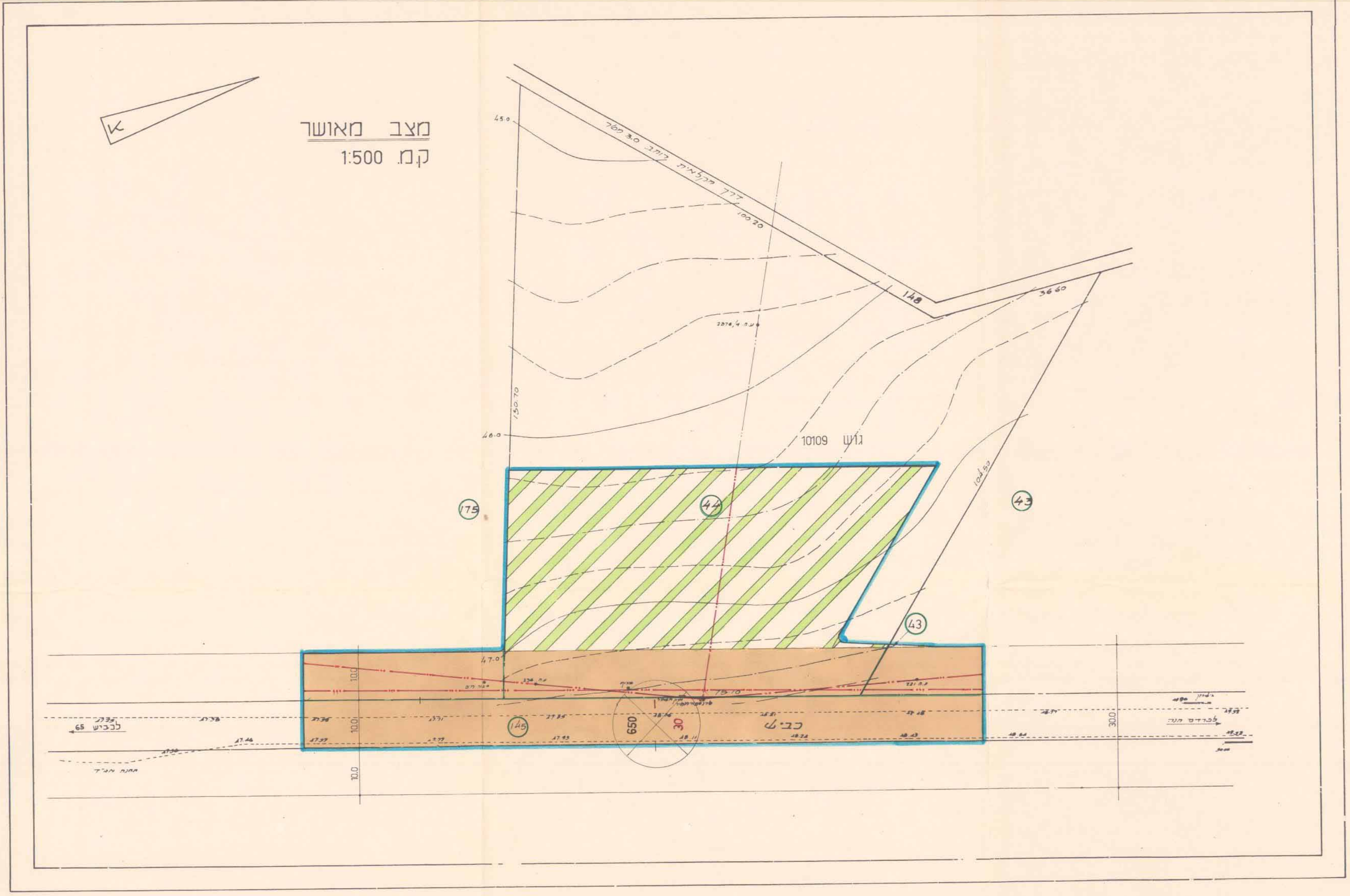
תכנית: 568/ש
 הומונצה לאישור

הומונצה להפקדה
 568/ש

משרד התכנון והבניה-חיפה
 תוקף התכנון: 12.96

אישור תכנית מס: 568/ש
 הודעה המחוזית לתכנון ולבניה החל ט"ו
 ביום: 9.95

חודעה על אישור תכנית מס: 568/ש
 פורסמה בילקוט הפרסומים מס: 1378
 ביום: 1.2.96



התכנית ערוכה על דקט מפת מדידה של
 רב-דוד אורי עידן בנב" 92