

מחוז חיפה

הועדה המקומית לתכנון ובנייה, מרחב תכנון חיפה

תכנית בנין ערים מפורטת

מס' 148/ב

# בת-שלמה

קנין 1:1250

החלטת הוועדה המקומית לתכנון ובנייה  
מס' 148/ב  
תאריך: 8.2.85

















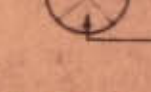
הירשמים:  
הסוכנות היהודית לאי-  
המחלקה להתיישבות  
הועד הבינאי והשכון  
מינהל לבנייה כפרית

החלטת הוועדה המקומית לתכנון ובנייה  
מס' 148/ב  
תאריך: 8.2.85

המתכנן:  
הסוכנות היהודית לאי-  
המחלקה להתיישבות

בעל הקרקע:  
מינהל מקרקעי ישראל

## מקרא :

-  גבול התכנית
-  אזור מגורים
-  אזור מגורים מיוחד
-  אזור משקים חקלאיים
-  שטח לבניני משק
-  שטח לבניני ציבור ומסחר
-  שטח פרטי פתוח
-  שטח ספורט
-  דרך קיימת
-  דרך מוצעת
-  דרך לבטול
-  דרך שדה
-  מבנה קיים
-  מספר דרך
-  קו בנין
-  רוחב דרך
-  קו בנין מדרך מס' 70 (דרך ארצית)

שטח באחוזים	שטח בדונמים	חלוקת שטחים הכלולים בתכנית
27.8	93.0	אזור מגורים
9.0	30.0	אזור מגורים מיוחד
29.0	97.0	אזור משקים חקלאיים
1.2	4.0	שטח לבניני משק
6.3	21.0	שטח לבניני ציבור ומסחר
14.5	48.0	שטח פרטי פתוח
1.7	6.0	שטח ספורט
10.5	35.0	דרכים קיימות דרכים מוצעות דרכי שדה
100.0%	334.0	סה"כ שטח התכנית

## גושים וחלקות

גושים	חלקות שלקות	חלקי חלקות
11799	29, 48, 53, 54, 55	46, 36, 47, 49, 50, 51
11342	56, 59, 60, 65, 80	57, 58, 61, 62, 64, 65
11346		66, 69, 60, 67
11345		13, 14, 16
		1, 2, 3, 17
		21

הועדה המקומית לתכנון ובנייה  
מס' 148/ב  
תאריך: 16.1.84

הועדה המקומית לתכנון ובנייה  
מס' 148/ב  
תאריך: 28.11.82

משרד הפנים  
תאריך: 14.1.85

משרד הפנים  
תאריך: 15.3.83

מס' 3997  
תאריך: 30.1.86

מס' 8968  
תאריך: 14.1.85

4001935