

מחוז הצפון

מרחב תיכנון הועדה המקומית לתכנון ובניה נהריה

תוכנית מס 7429

שינוי לתוכנית מתאר מס 851

נפה עכו

מחוז הצפון

עיר נהריה

גוש 18175

חלקה 15

שטח מוגרש 1503 מ²

הועדה המקומית לתכנון ובניה נהריה

לכנין ותכנון ערים נהריה

החלטת הוועדה מס' 7 תאריך 2.4.93

לשם תכנון ותיכנון או לשם שינוי תוכנית מתאר מס' 851 לתוכנית מס' 7429

תאריך: 27.6.93

משרד הפנים מחוז צפון

תוקף תוכנית ותכנית תעבורה - 1969

אישור תכנית מס' 7429

הועדה המקומית לתכנון ובניה נהריה

ביום 28.4.93

מס' תכנון: 7429

הודעה על אישור תכנית מס' 7429

מורסמה בליקוט הפרטונים מס' 422

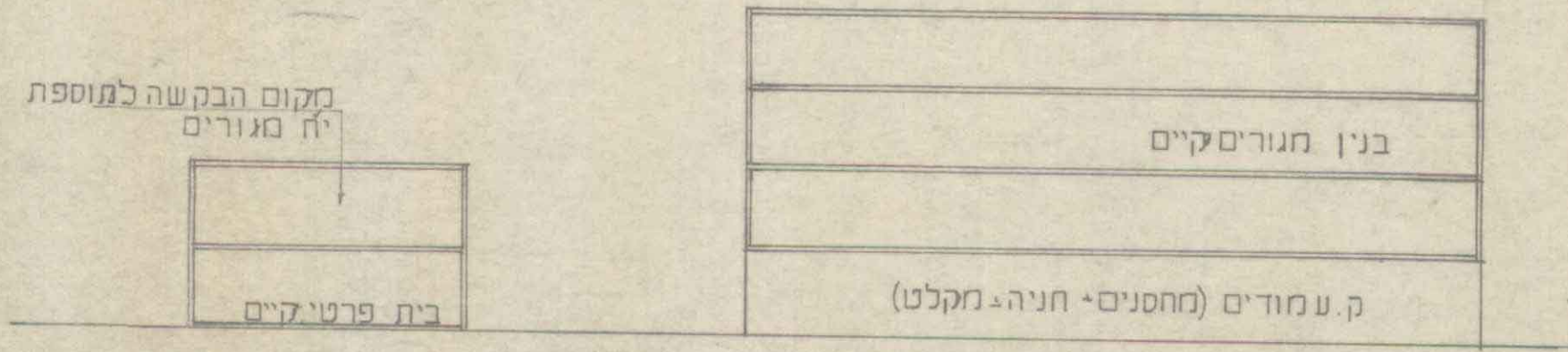
ביום 22.6.94

טבלת בנינים

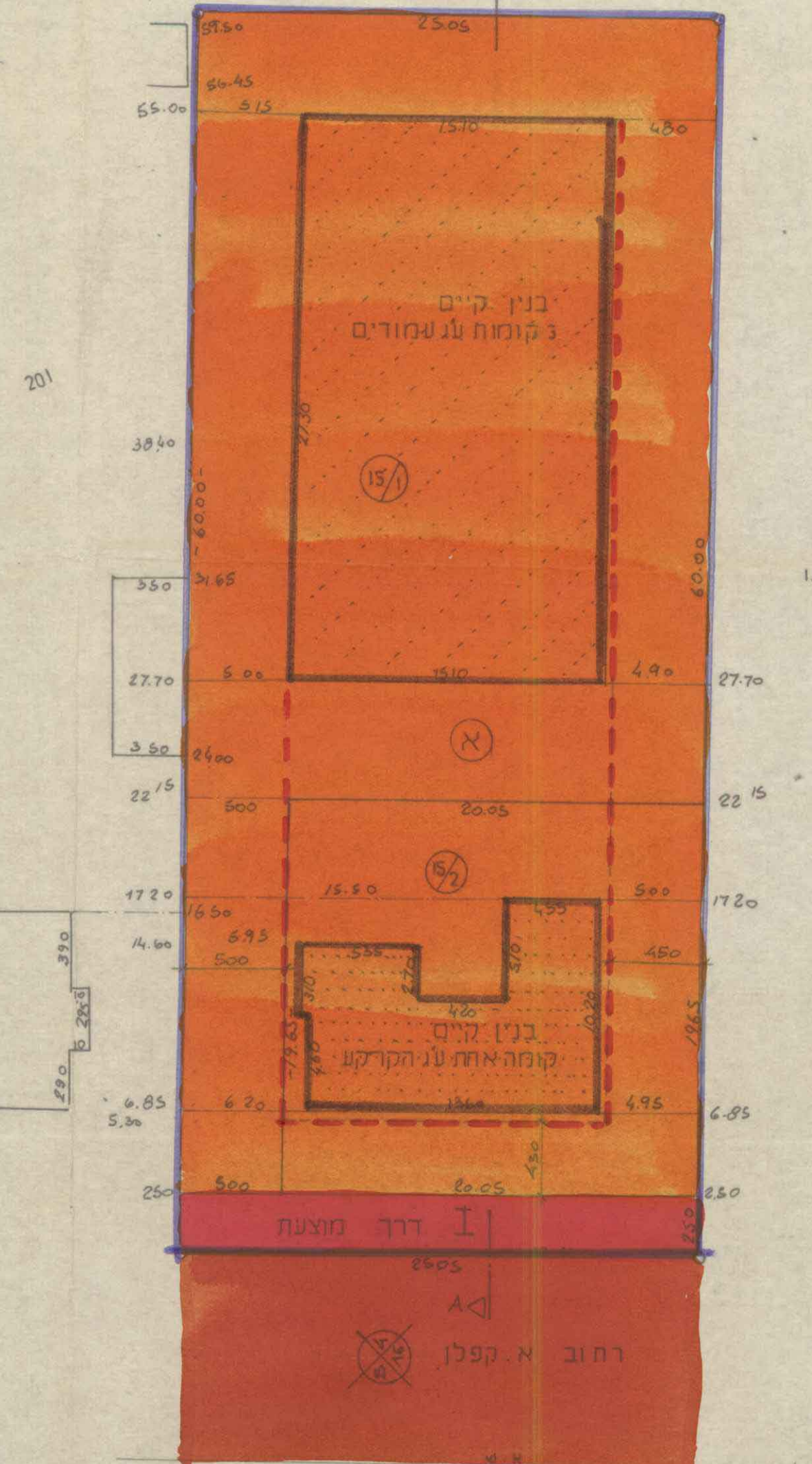
הסימון בתוכנית	מס קומות	מס יח דיור	שטח במ ²	מסנים במ ²	אחוזים משטח המגרש
א	3	14	1424	130	107.84%
אזור מגורים מיוחד סה"כ					107.84%

טבלת שטחים והפרשות

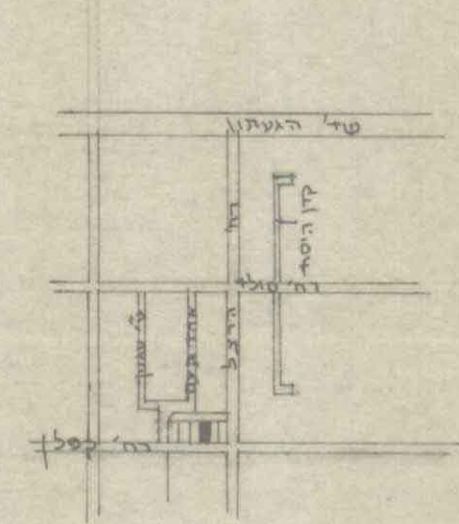
הסימון בתוכנית	סוג ההפרשה	שטח ההפרשה בכ"ר	שטח ההפרשה כאחוזים למיטת
I	הרחבת דרך	63	4.18 %
	אזור מגורים מיוחד		



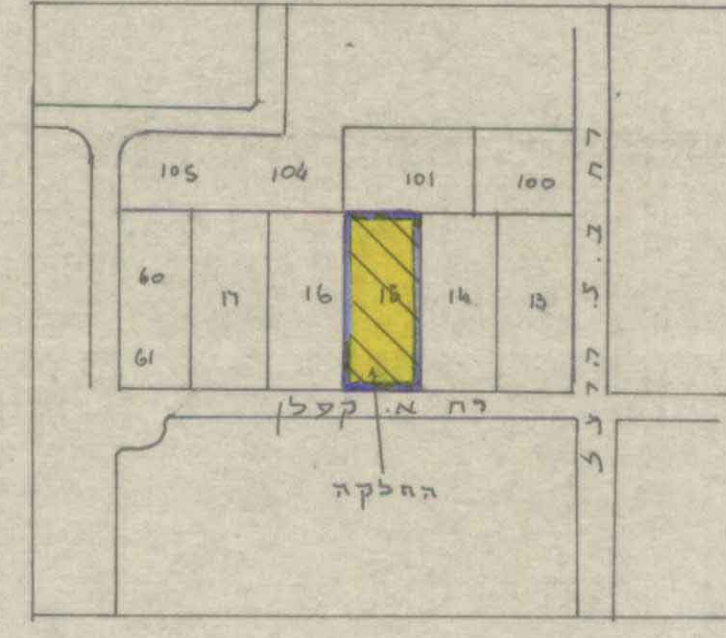
חתך A-A



- מקרא
- גבול התוכנית
 - אזור מגורים מיוחד
 - איזור מגורים
 - דרך קיימת
 - מס הדרך
 - דרך מוצעת
 - מדשאה
 - קו בנין מינימלי
 - בית קיים
 - מספר המגרש



תרשים סביבה קנ"מ 1:20000



תרשים הסביבה קנ"מ 1:2500

הערה: התוכנית נערכה על סמך תוכנית מדידה של המודד נצר מרדכי מס רשיון 372 מתאריך 14/11/80

התוכנית נערכה על פי תוכנית מודד מוסמך מרדכי נצר מס רשיון 372

ידור אחיה אדריכל

עורך הבקשה: אריה דרור אדריכל רח קפלו 17 נהריה
 המבקש: חיים מלאך רח קפלו 16 נהריה
 בעל הנסח: חיים מלאך רח קפלו 16 נהריה

בית מגורים ברח קפלו קנ"מ 1:250

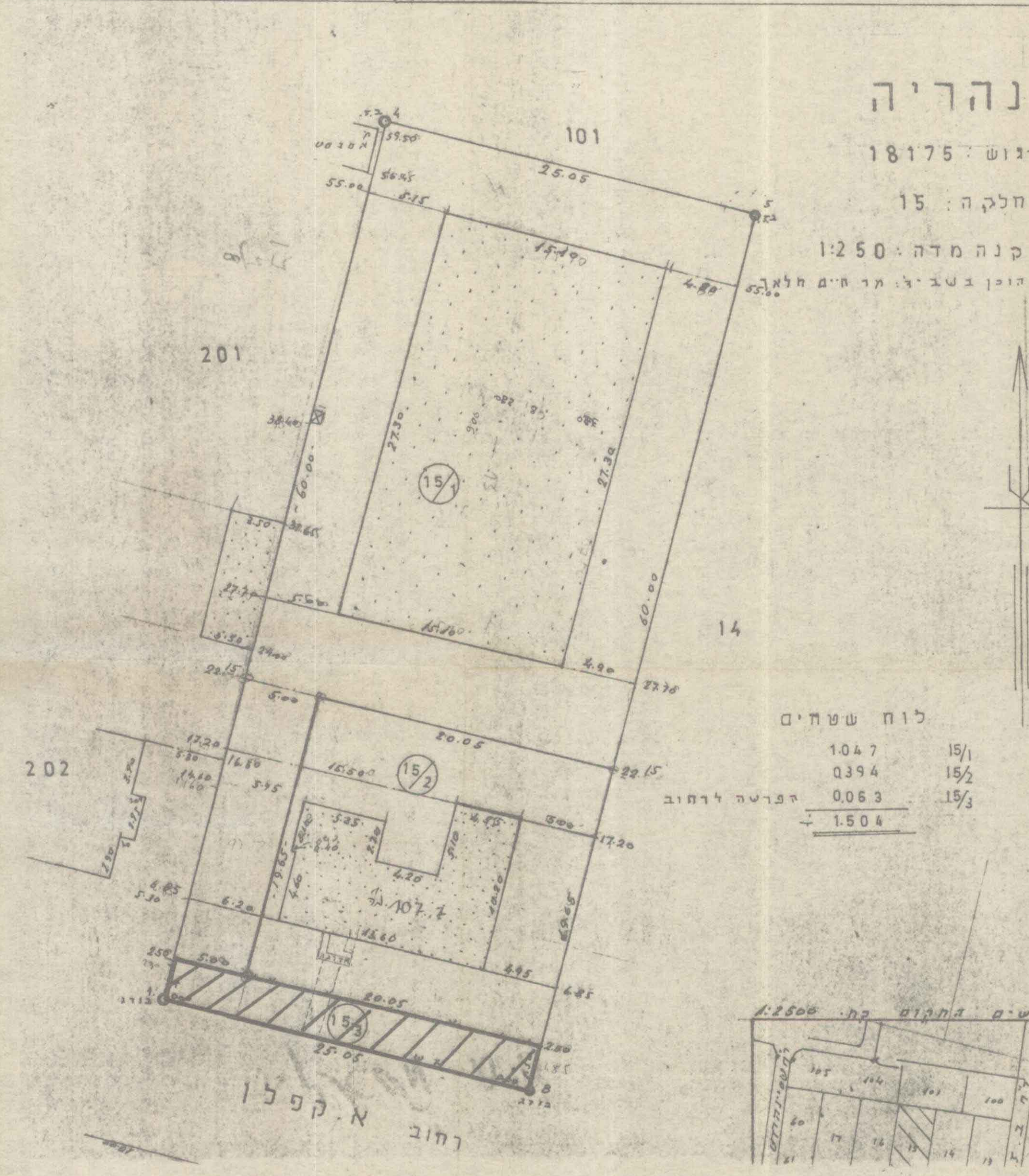
נהריה

גוש 18175

חלקה 15

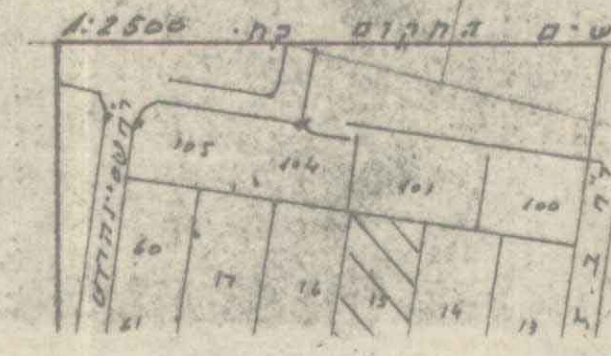
קנה מדה 1:250

הוכן בטב"ל. חיים מלאך



לוח שטחים

15/1	1047
15/2	0394
15/3	0063
	1508



רחוב א. קפלו