

הועדה המקומית לתכנון ולבנייה - קרית

תסריט מצורף לתכנית ב.ע.מפ' מס' 198/ק הנקראת:
שנוי יעוד חלקות 48,51, גוש 11563 ק.מוצקין
המהווה שנוי לתכנית מתאר ק/130

שטח התכנית: 1880 מ"ר

הועדה המקומית לתכנון ולבנייה - קרית
קרית מוצקין, קריית ביאליק, קרית ים
תכנית ב.ע.מפ' מס' 198/ק
הוהלץ להפקדה
בישיבה ה- 966 ביום 19.3.71
י"ש ראש העיר

משרד הפנים
חוק התכנון והבניה חשכ"ה-1965
מזה: 198/ק
מרחב הכנון מקומי
תכנית: 198/ק מס' 1111-1
הועדה המחוזית בישיבתה ה- 18
מו"מ: 24.12.71
החליטה להפקיד את
התכנית לעיל
סגן מנהל כללי לתכנון
י"ש ראש העיר

משרד הפנים
חוק התכנון והבניה חשכ"ה-1965
מזה: 198/ק
מרחב הכנון מקומי
תכנית: 198/ק מס' 1111-1
הועדה המחוזית בישיבתה ה- 32
מו"מ: 24.12.71
החליטה לתת תוקף
להתכנית לעיל
סגן מנהל כללי לתכנון
י"ש ראש העיר

הועדה המקומית לתכנון ולבנייה - קרית
קרית מוצקין, קריית ביאליק, קרית ים
תכנית ב.ע.מפ' מס' 198/ק
הוהלץ למתן תוקף
בישיבה ה- 242 ביום 19.11.71
י"ש ראש העיר

תכנית מס' 198/ק מורסמה לחקירה בולקט
ונדומוסיום מס' 1750 ביום 26.8.71 עמ' 251

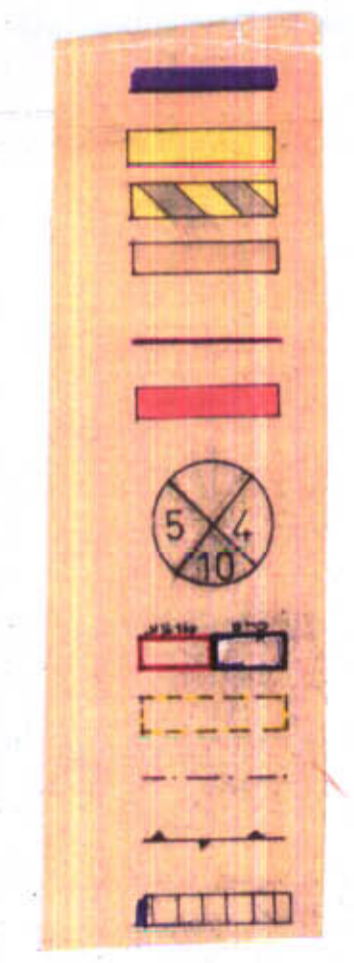
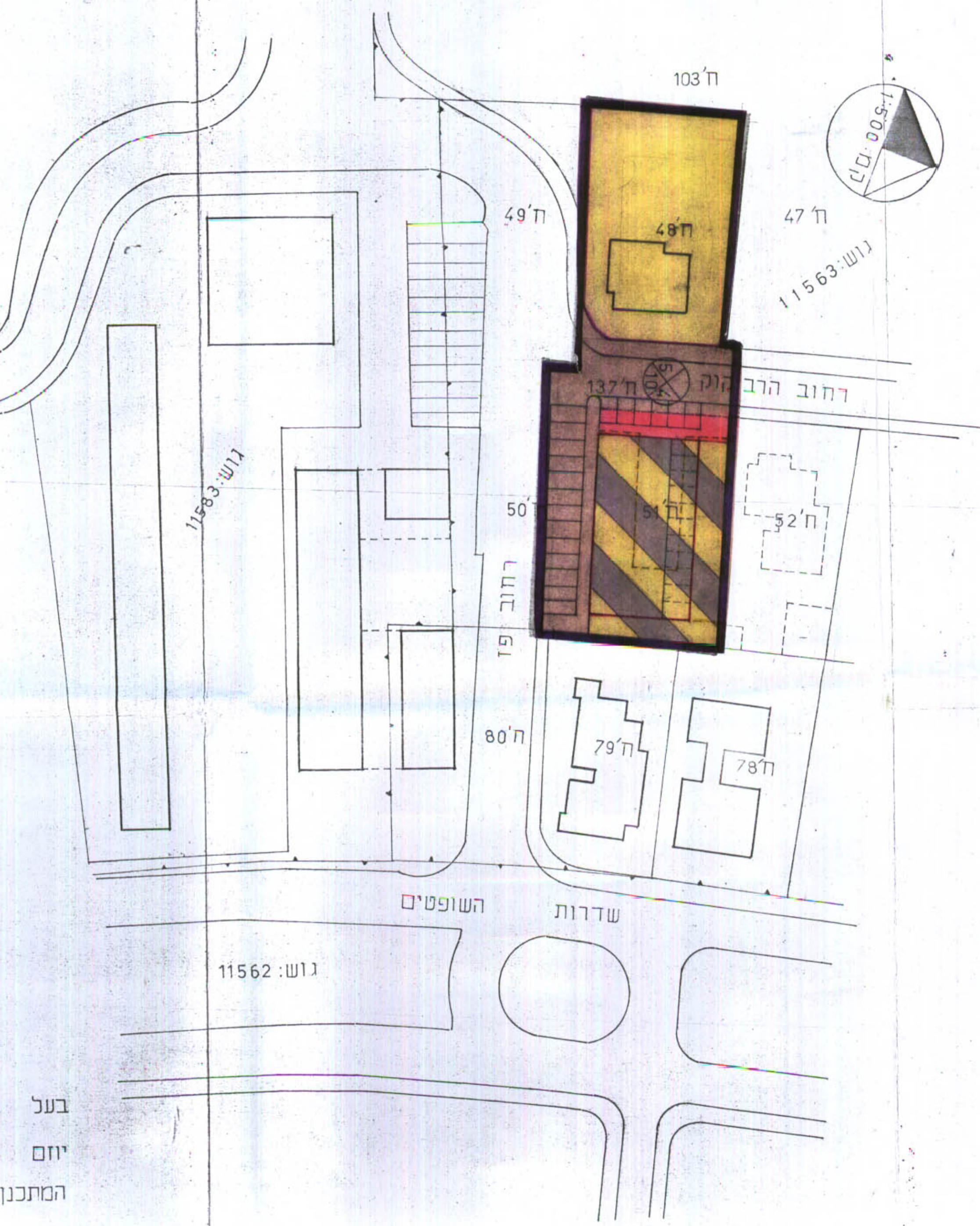
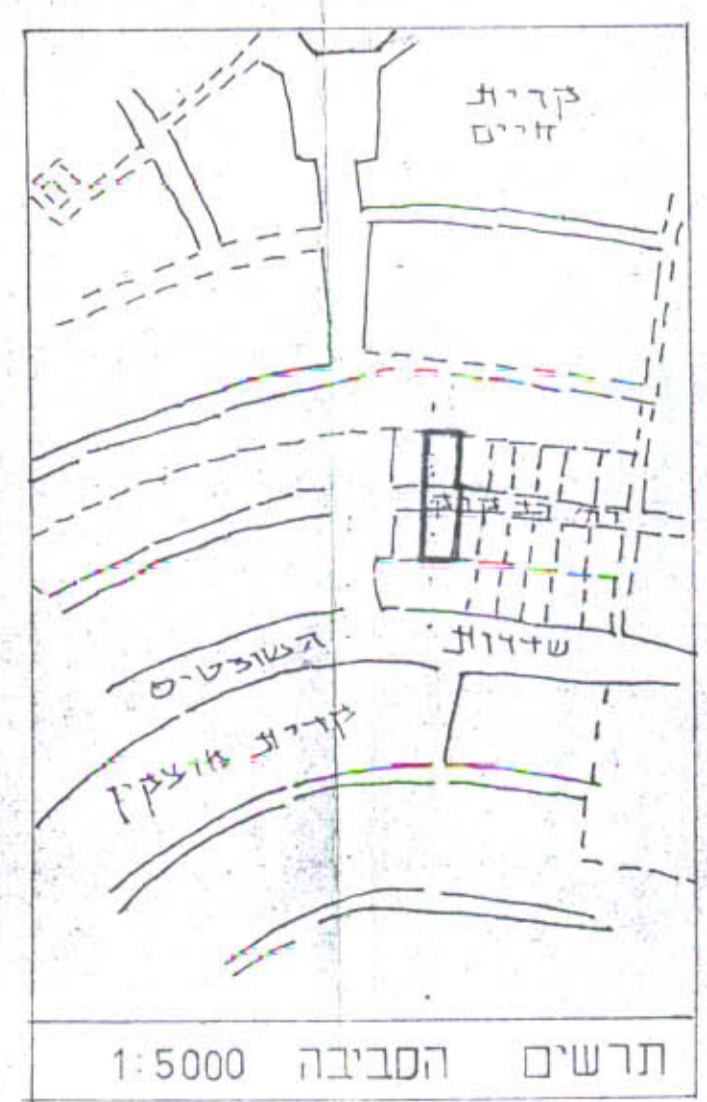
תכנית מס' 198/ק מורסמה למתן תוקף בולקט
ומוסיום מס' 1813 ביום 23.3.72 עמ' 132

ח' ג'ונין גל"ר



בעל הקרקע
יוזם התכנית
המתכנן

השירות המקומי לתכנון ובינוי
קרית מוצקין, קריית ביאליק, קרית ים



- מקרא**
- גבול התכנית
 - אזור מגורים ג
 - אזור לבנים מיוחדים
 - דרך קיימת
 - חזית חנויות
 - דרך מוצעת
 - מספר הדרך
 - קו בנין קדמי
 - רחב הדרך
 - בנין קיים/מוצע
 - בנין להריסה
 - גבול חלקה לבטול
 - גבול גוש
 - חניה