















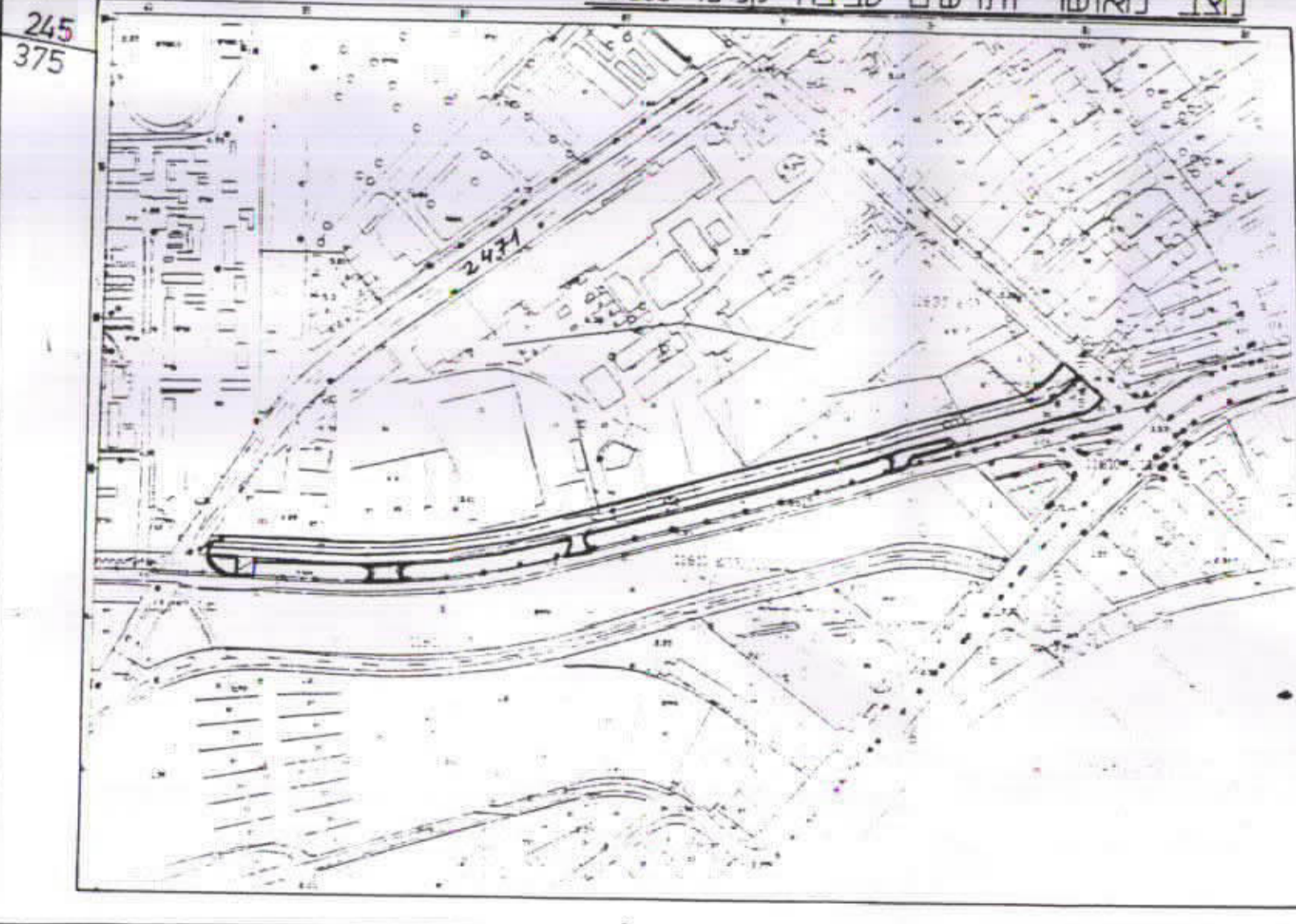
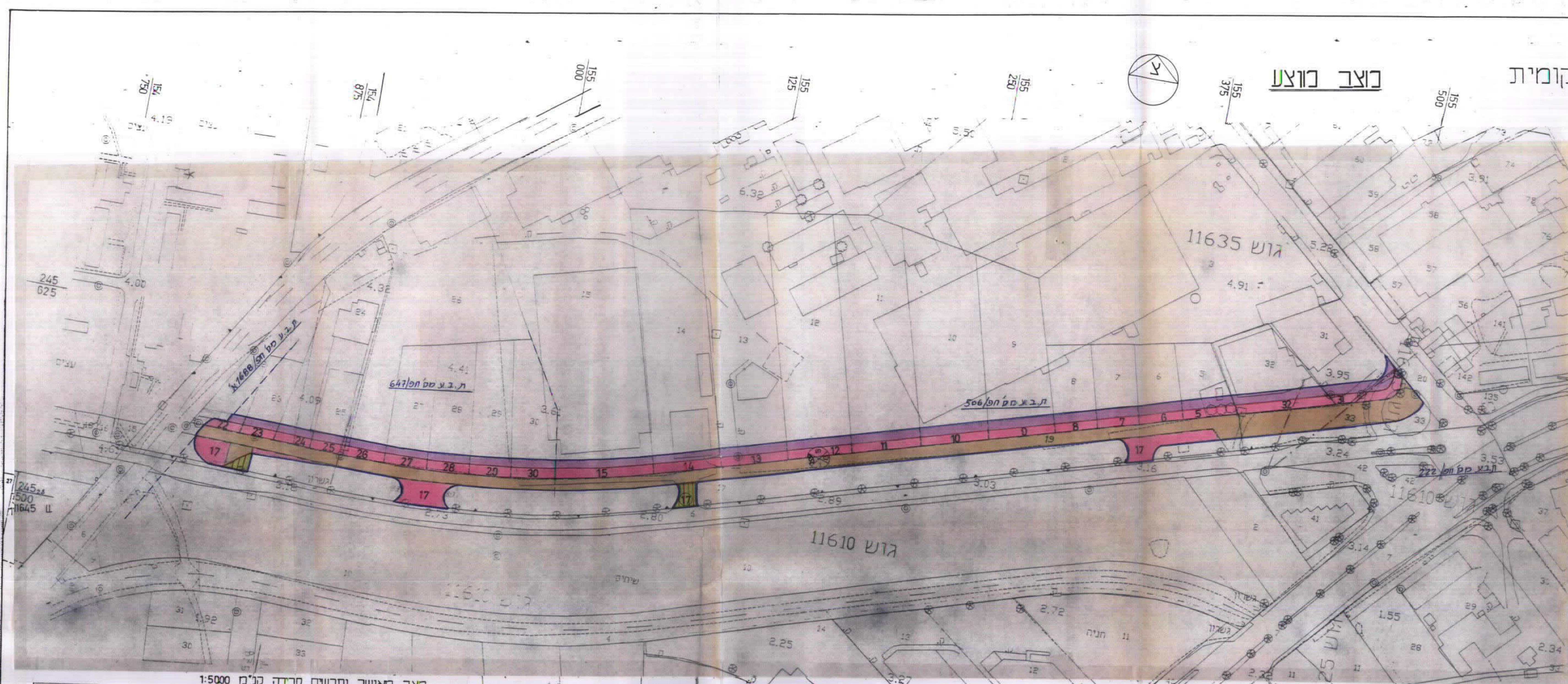


מרחב תכנון מקומי חיפה
תשריט מצורף לשנוי תכנית מתאר מקומית
תכנית מס חפ/1953
הרחבת רחוב משה דיין
ק.מ. 1:1250

מקרא

-  גבול התכנית
-  דרך קיימת או מאושרת
-  הרחבת דרך
-  מספר הדרך
-  מרווח קדמי מינימלי
-  רוחב הדרך
-  קו רחוב
-  דרך לביטול
-  גבול חלקה קיימת
-  גבול חלקה לביטול
-  מספר חלקה קיימת
-  מספר חלקה לביטול
-  קו חשמל
-  גבול תכנית ה.ג. מאושרת
-  פרודור נפט
-  אזור תעשייה



טבלת שטחים		
דרך	פרודור נפט	אזור תעשייה
11346 מ"ר	225 מ"ר	3128 מ"ר
שטח התכנית	14699 מ"ר בקירוב	

עובד ושורטט על ידי ומרכז לסידע ניאוגרפי ותנדטי במינהל התנדטה, עיריית חיפה.
לעיריית חיפה זכות יוצרים על סמך זה.
אי לכך, אין להעתיק, לשכפל, לצלם, לטפח, לפרסם, לטרוק, לחקלם בסאגר סידע סמוחטב, אופטי או אזור ללא קבלת אשור מפורט ובכתב וכתב סאת מתנדט העיר.

הודעה רשמיית לתכנון ולבניה - ח"פ
תכנית ת.ע. מס חפ/1953
הוגשה להקמה
בישיבה ח' 103 ב' (1.5.93) ב' 2678

הודעה על הסקדת תכנית מס חפ/1953
פורסמה בילקוט הפרסומים מס. 4269
מיום 25.12.94

משרד הפנים מחוז חיפה
מחוז התכנון והבניה השכילי-296
אישור תכנית מס חפ/1953
הועדה המחוזית לתכנון ולבניה החמישה
ביום 16.9.95 לאשר את התכנית
ד"ר חיים קומלט
שיר העדה המחוזית

שירות חיפה
מחוז התכנון והבניה
ההיקף לתכנון העיר
מספר ח"פ מס' 108
ת.ע. מס חפ/1953
מיום 17.3.96