2714

תכנית ת.ע. בסמ' חפ/1662ב
13.9.95

(22)

מחב תכנון מקומי חיפה
תשריט מצורף לשנוי תכנית מתאר מקומית
תכנית מס' חפ/1662ב'
צומת רח' אופיר_ רח' הרץ הינריך
ק.מ. 1:1250

גוש 10898 חלק מחלקה 1
גוש 10900 חלק מחלקה 20 , חלקה 21

עובד ושורטט על ידי המרכז למידע גיאוגרפי והנדסי בפיקוח ההנדסה, עיריית חיפה.

לעיריית חיפה זכות יוצרים על מסמך זה.
אי לכך, אין להעתיק, לשכפל, לצלם, לספרות, לסרוק, להקליט במאגר מידע ממוחשב, אופטי או אחר ללא קבלת אשור מפורש ובכתב מאת מחלקת העיר.

טבלת שטחים	
דרך	1932 מ"ר
שטח התכנית	1932 מ"ר בקירוב

תרשים סביבה ק.מ. 1:5000

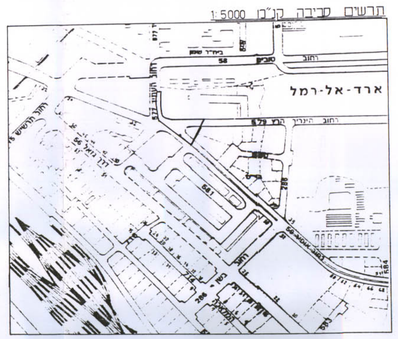

מצב מאושר 1:1250

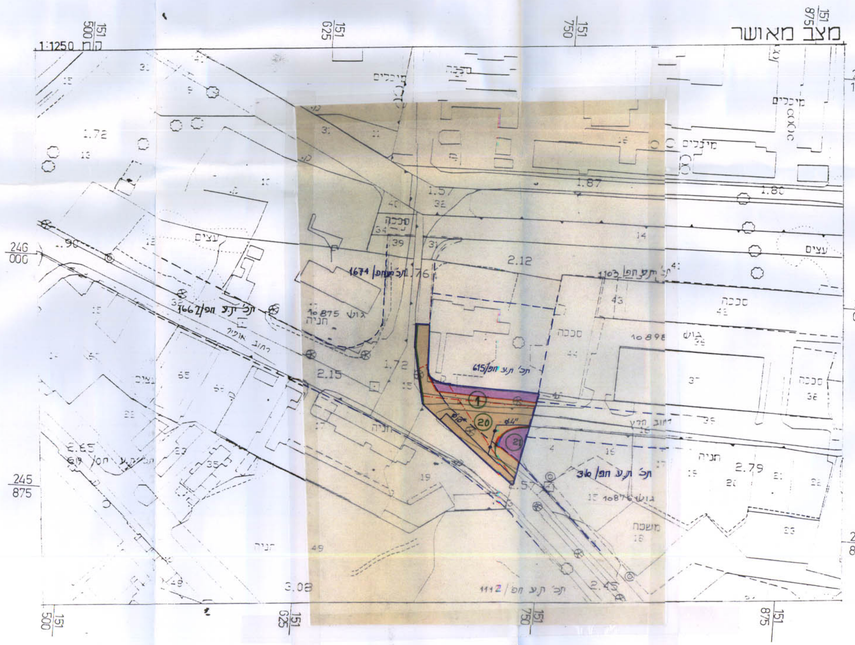

מצב מוצע 1:1250

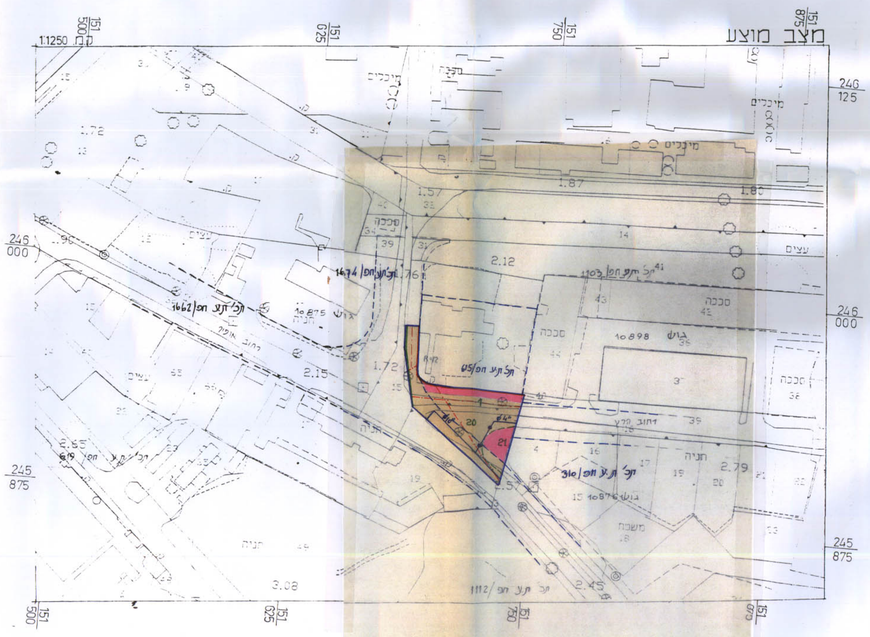

מקרא

- גבול התכנית
- דרך קיימת או מאושרת
- דרך מוצעת או הרחבת דרך
- קו רחוב
- גבול חלקה לביטול
- גבול חלקה קיימת רשומה
- מספר חלקה קיימת רשומה
- מספר חלקה לביטול
- גבול תכנית ת.ע. מאושרת
- קו מים
- אזור תעשיה
- קו חשמל
- גבול גוש שומה

משרד הפנים מחוז חיפה
חוק התכנון והבניה תשכ"ה-1965
אישור תכנית מס. 1662ב'
הועדה המחוזית לתכנון ולבניה החליטה ביום 11.7.95 לאשר את התכנית.
יו"ר הועדה המחוזית

הועדה המקומית לתכנון ולבניה – חיפה
תכנית ת.ע. מס' חפ/ 1662ב'
הוסרין להפקדה
בישיבה מ' 2 ב- (13.12.93)
1.2.94
מ. גבאי יו"ר הועדה ר. רוזן
יושב ראש הועדה מהנדס העיר

הודעה על הפקדת תכנית מס. 1662ב
פורסמה בילקוט הפרסומים מס. 4169
מיום 25.12.94

הועדה המקומית לתכנון ולבניה – חיפה
תכנית ת.ע. מס' חפ/ 1662ב'
הוסרין להפקדה
בישיבה מ' 36 ב- 23/3/95
עמודים מצגע
16.9.95
14/11/1995
יושב ראש הועדה מזכיר הועדה

הודעה על אישור תכנית מס. 1662ב
פורסמה בילקוט הפרסומים מס. 4411
מיום 21.11.96

שינויים
תכנית מס' חפ/1662ב'
צומת רח' אופיר - רח' הרץ הינריך
קנ"מ 1:1250
תאריך 1.12.92