

מרחב תכנון מקומי חיפה.

תשריט מצורך לשוני תכנית מתאר מקומית

תכנית מ"ט של חכ' 1256 גוש 11191

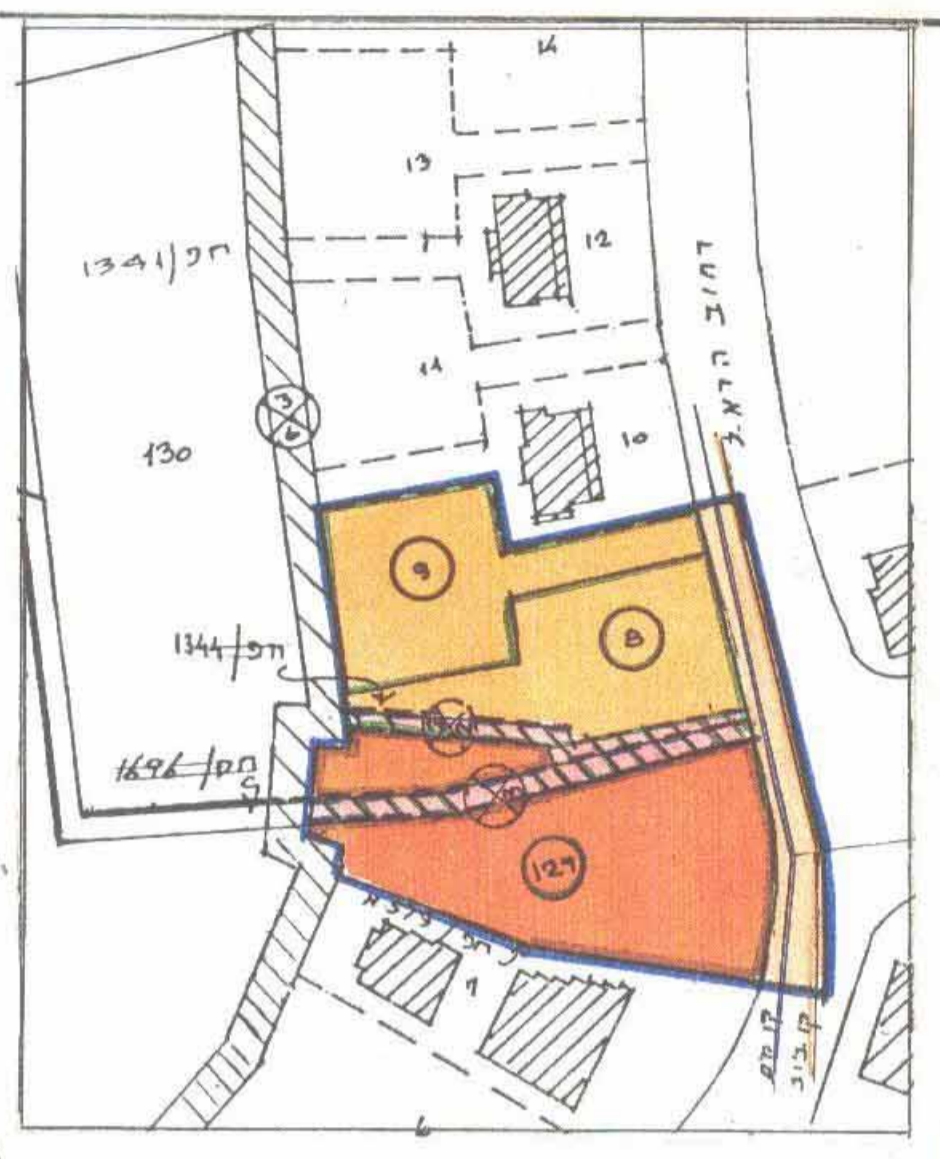
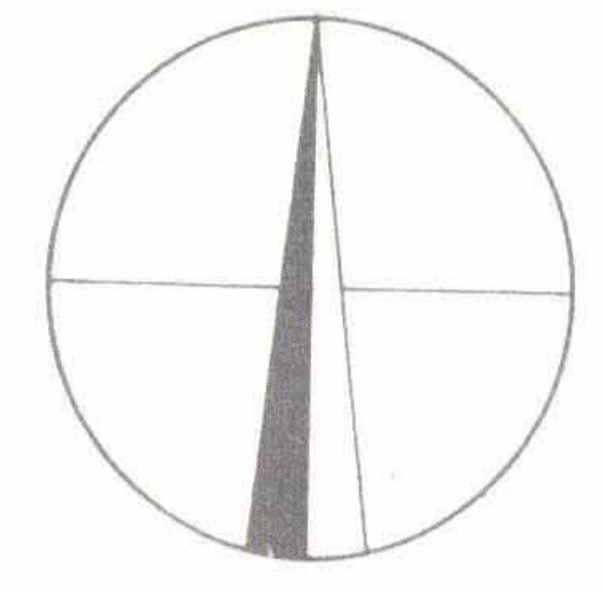
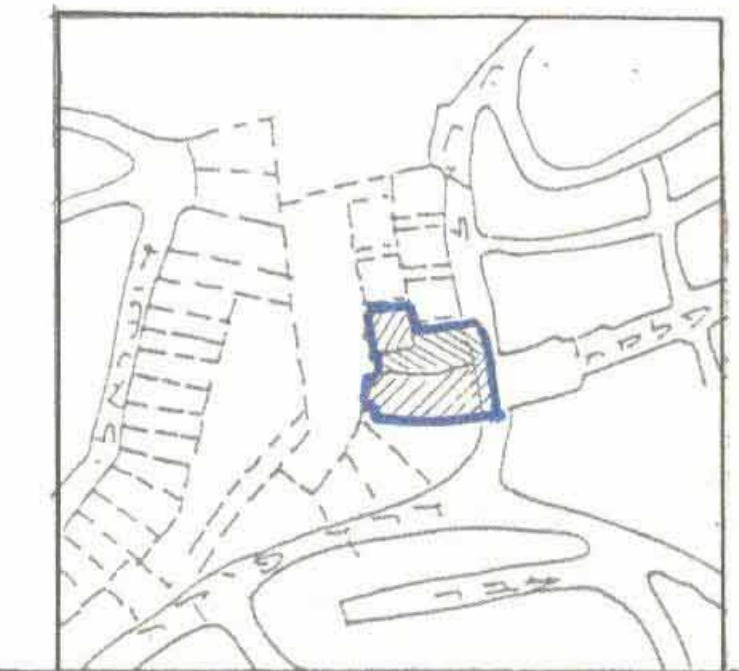
רוממה צפונית

ק.מ. 250 : 1

מקרא לתכנית מוצעת

-  גבול התכנית
-  אזור מגורים א' מיוחד
-  דרך מאושרת
-  הרחבת דרך
-  שביל מוצע לחוכני רגל
-  שביל לביטול
-  מספר דרך
-  מרווח קדמי מינימלי
-  רוחב דרך
-  קו רחוב
-  קו בנין
-  קו בנין לקומת תניה תת קרקעית
-  גבול מדרש מוצע
-  מס' מדרש מוצע
-  גבול חלקה קיימת או רשומה
-  מס' חלקה קיימת או רשומה
-  גבול חלקה לביטול
-  מס' חלקה לביטול
-  קו חשמל לחתקה
-  מס' קומות מירבית
-  מסד
-  קו ביווב
-  קו מים
-  אתר לבנין ציבורי
-  גבול תכנית מאושרת
-  אזור מגורים א'

תרשים המקום ק.מ. 5000 : 1



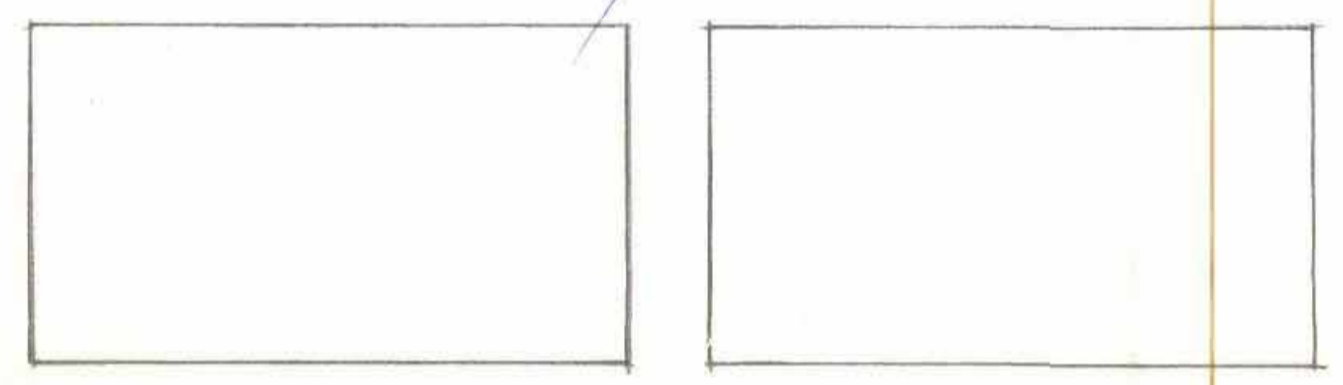
תכנית מאושרת ק.מ. 1:1250

הודעה על הקדנת תכנית מס. 1256/א מרשמה בולקוט הפרטומים מס. 2321 מיום 31.8.95

משרד הפנים מחוז חיפה
תוכן התכנון התכנית תש"ח-1965
1256/א תכנית מ"ט של חכ' 1256
הומלץ להפקדה
ב-17 בי-17 (12.7.94)
9.8.94

הודעה על אישור תכנית מס. 1256/א מרשמה בולקוט הפרטומים מס. 442 מיום 21.4.96

משרד הפנים מחוז חיפה
תוכן התכנון התכנית תש"ח-1965
1256/א תכנית מ"ט של חכ' 1256
הודעה המחזורית לתכנון ולבניה החליטה
ביום 28.11.95 לאשר את התכנית.
יורד חנני (ממונה)



טבלת מסחים

שם החלקה הכלול בתכנית מ"פ הייעודים השונים

מס. גוש	מס. חלקה	שם החלקה	שם החלקה הכלול בתכנית	מס. ח"כ	מס. דרכים	מס. מ"ר	מס. מ"ר	מס. מ"ר	מס. מ"ר	מס. מ"ר	מס. מ"ר			
11191	8	1210	1210	1045	13.64	165	86.36	1045	1210	1210	8			
11191	9	1172	1172	1130	3.59	42	96.41	1130	1172	1172	9			
11191	129	2496	2496	2084	16.51	412	83.49	2084	2496	2496	129			
11191	155	4067	522	---	12.83	522	---	---	522	4067	155			
											סה"כ	5400		
											21.13	1141	7687	4259



תכנית מוצעת ק.מ. 1:250

תאריך עדכון הסודיות
לנבחים אלה 3.11.93

14.12.95
תאריך

משרד הפנים מחוז חיפה
מס. 1256/א תכנית מ"ט של חכ' 1256
הומלץ להפקדה
ב-17 בי-17 (12.7.94)
9.8.94

משרד הפנים מחוז חיפה
תוכן התכנון התכנית תש"ח-1965
1256/א תכנית מ"ט של חכ' 1256
הודעה המחזורית לתכנון ולבניה החליטה
ביום 28.11.95 לאשר את התכנית.
יורד חנני (ממונה)