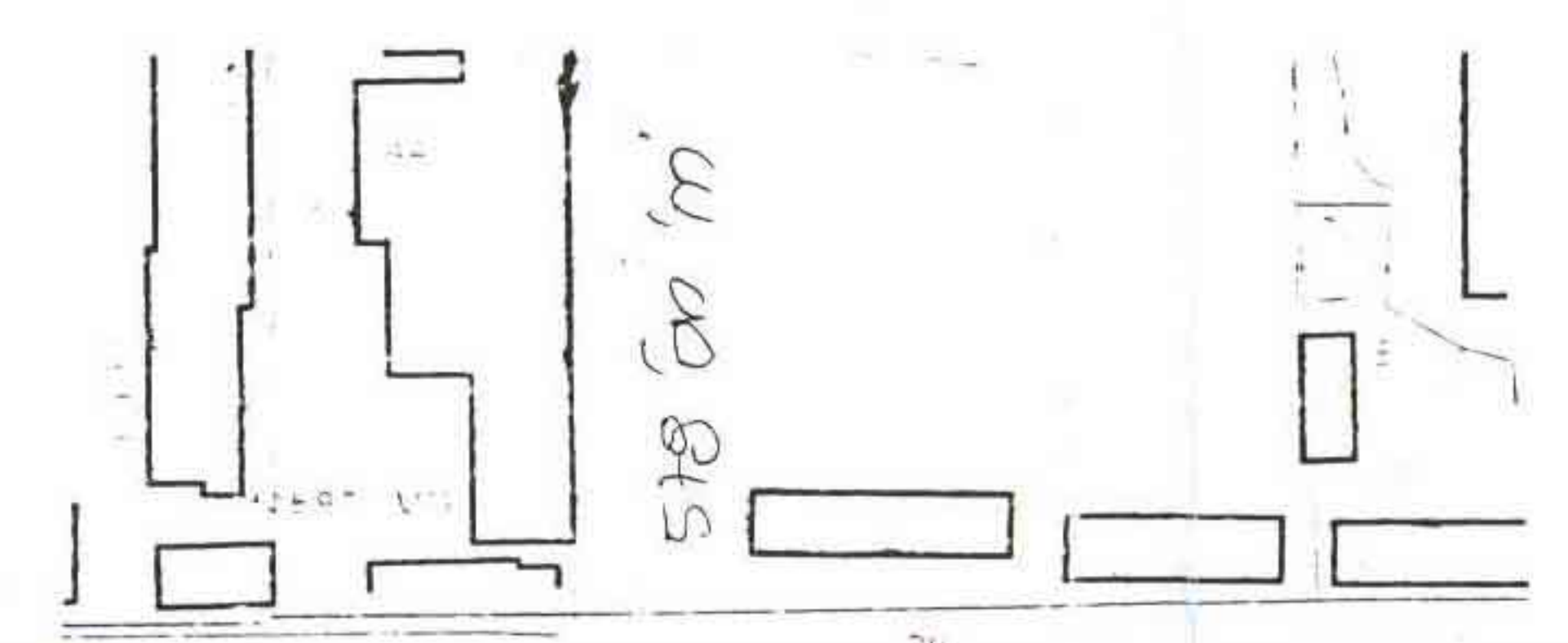


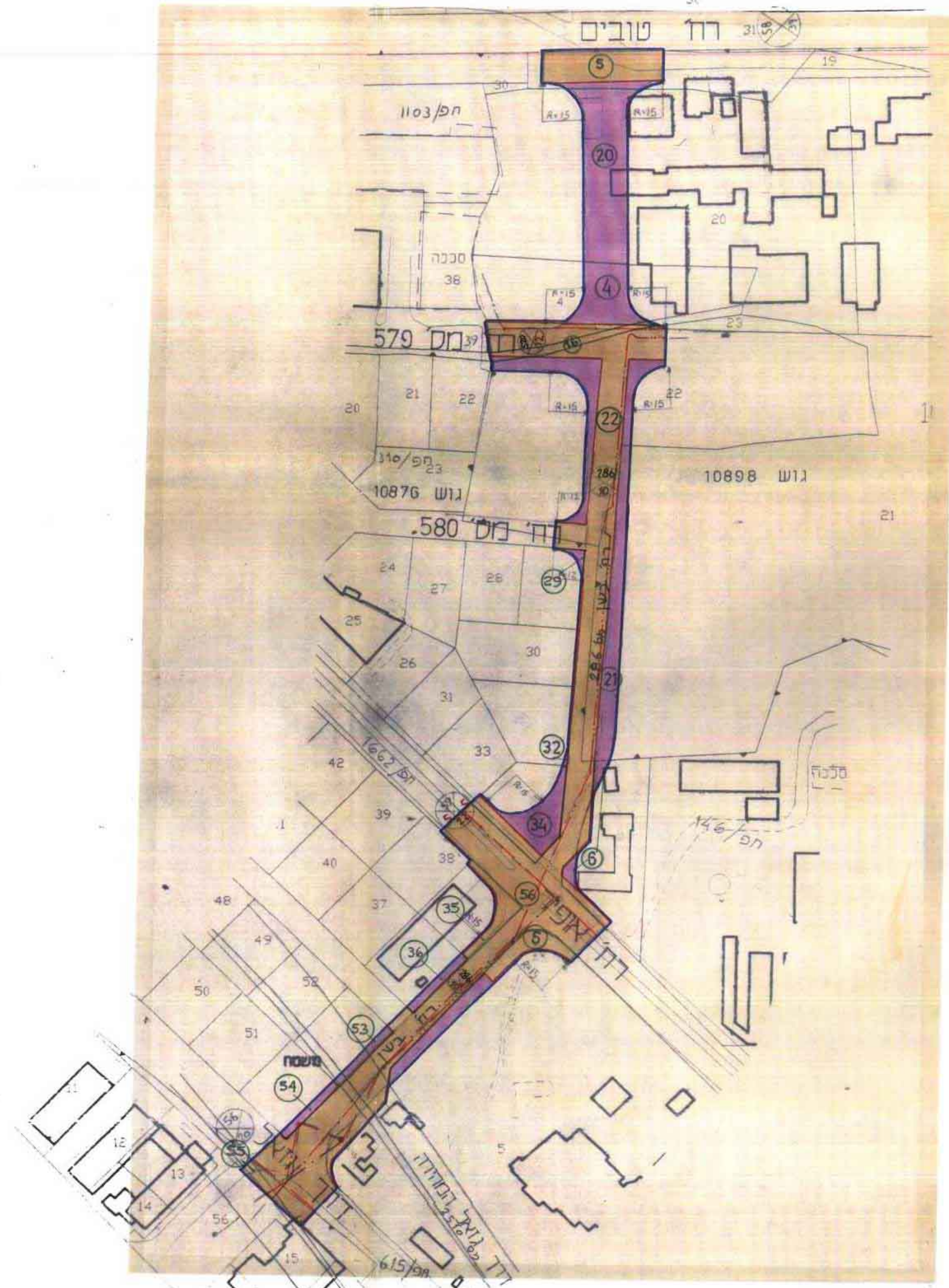
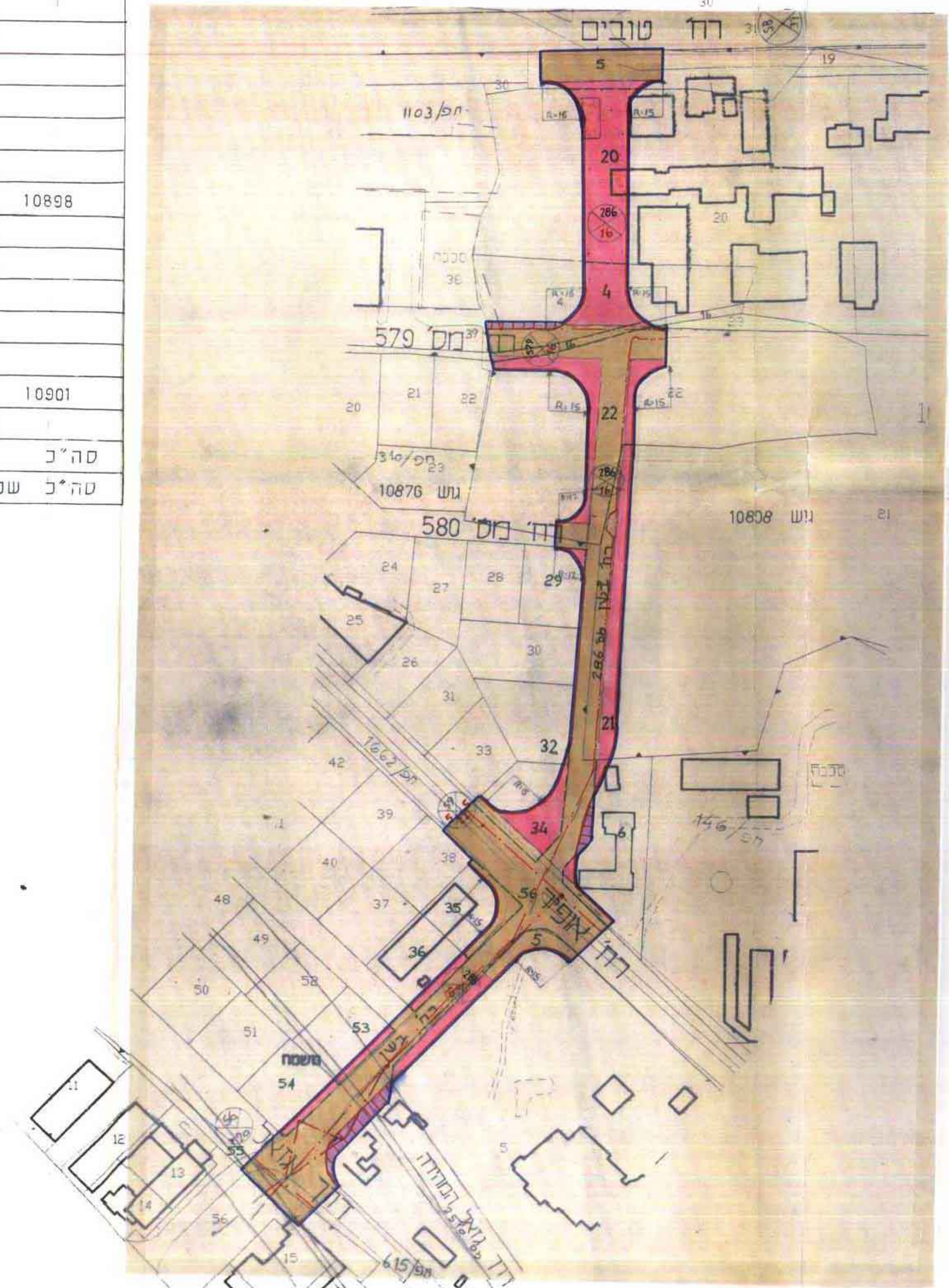
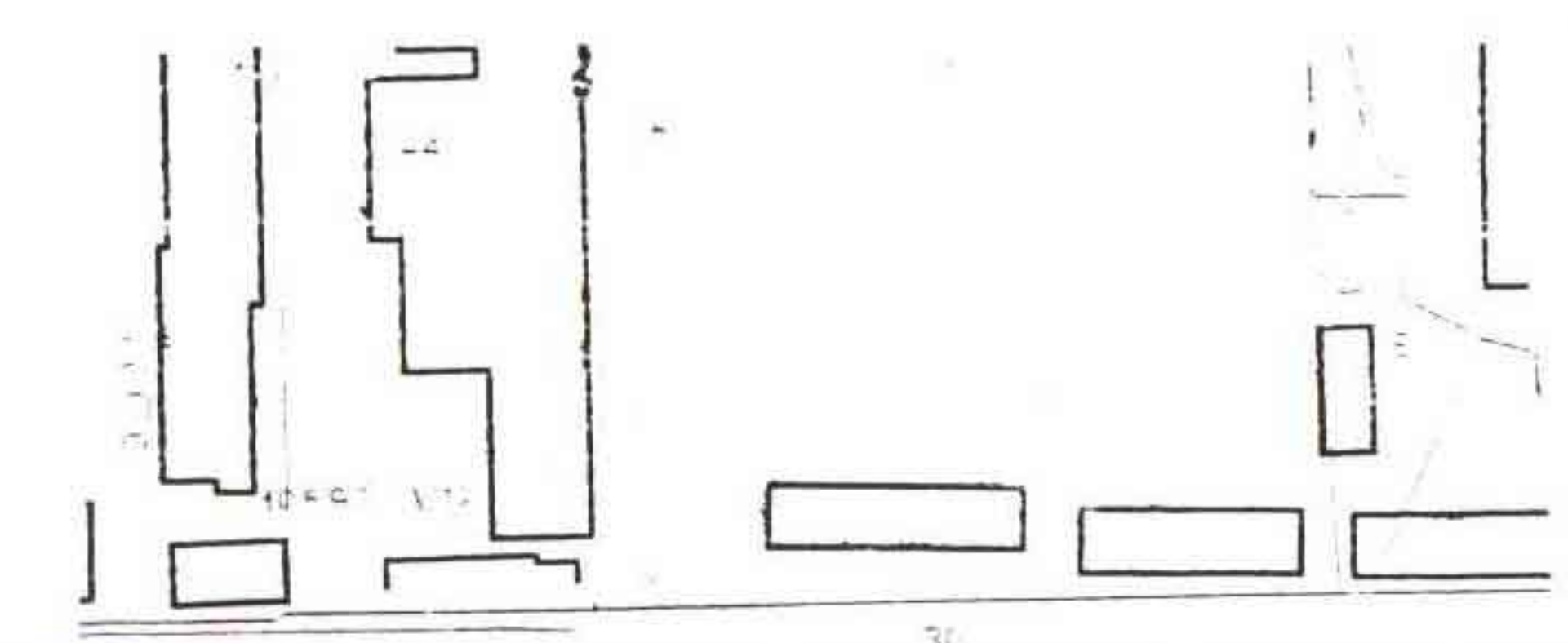
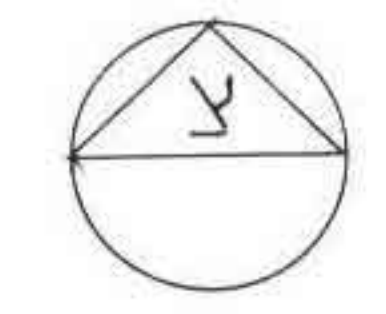
מרחב תכנון מקומי, חיפה.
 תשריט מצורף לשינוי תכנית מפורטת
 תכנית מס' חפ' 1754/המשך
 רח' בשן בארד אל רנול

קנ"מ 1:1250

מצב מוצע




מצב מאושר



טבלת שטחים

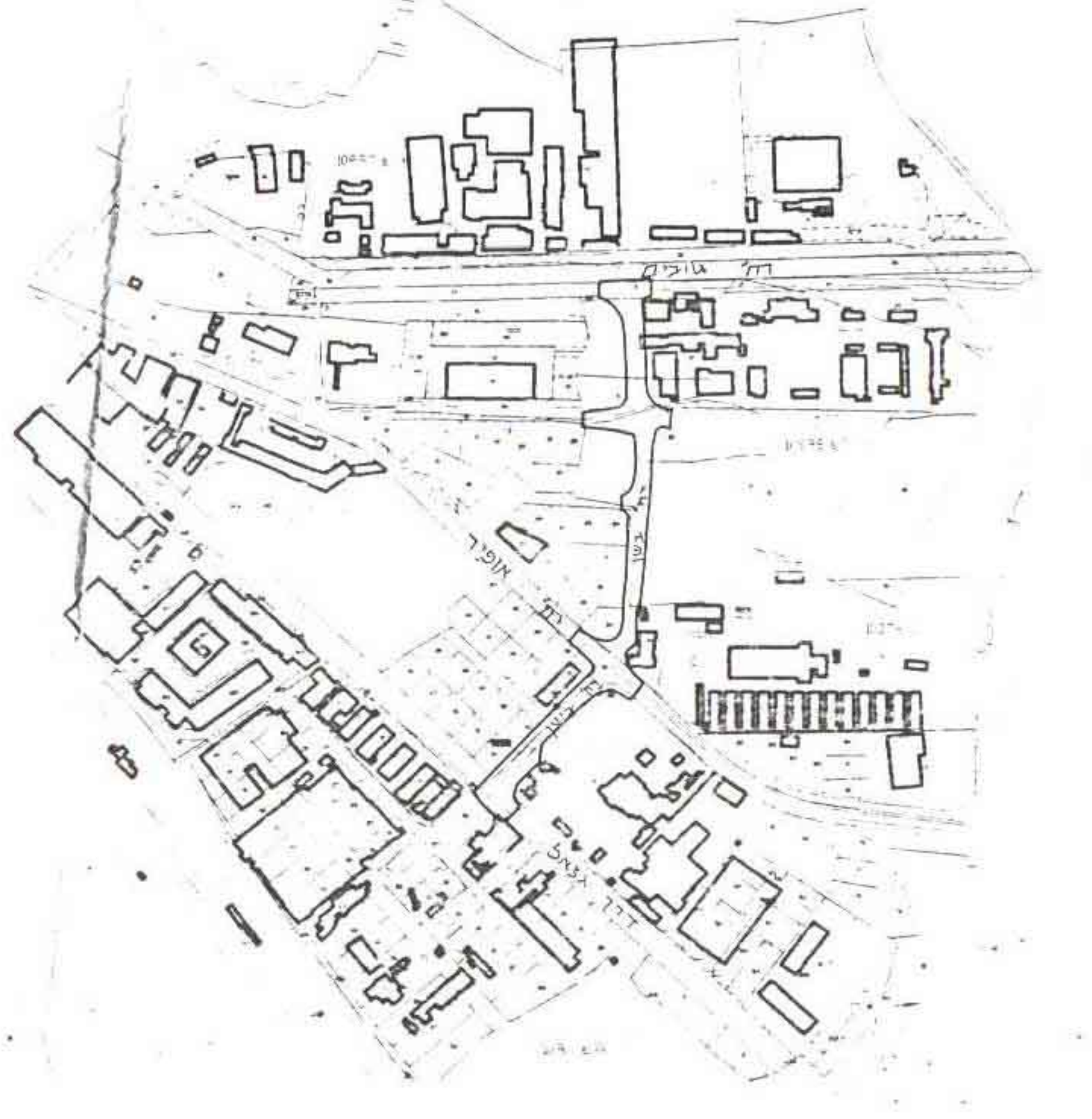
מס' הגוש	מס' החלקה	סל"כ שטח החלקה	סל"כ שטח תעשייה	סל"כ שטח אזור תעשייה	מס' החלקה	סל"כ שטח	מס' החלקה	מס' הגוש
		1.7	376	22,091	5	10876		
		5.7	92	1,600	6			
		9.9	72	722	20			
		0.8	7	888	32			
		52.9	464	877	34			
		27.5	204	741	35			
		11.8	87	736	36			
		12.3	87	705	53			
		11.9	87	731	54			
0.6	184	13.0	3728	28,564	56	10898		
2.1	56	2.89	754	2,609	4			
		39.0	640	1,641	5			
		23.1	196	847	16			
		10.9	1115	10,142	20			
		5.5	1193	21,657	21			
		21.4	1664	7,766	22			
		22.7	174	767	55	10901		
		2.40	10940					
		סה"כ שטח הכולל בתכנית		11180 מ"ר בקדוב				

מקרא:



גבול התכנית
 דרך מאושרת
 דרך מוצעת
 מספר הדרך
 מרווח קדמי
 רוחב הדרך
 קו רחוב
 גבול גוש
 גבול חלקה קיימת
 גבול חלקה לביטול
 מספר חלקה קיימת
 מספר חלקה לביטול
 דרך לביטול
 זמנה להריסה
 אזור תעשייה
 קו חשמל עיליים
 קו חשמל תת קרקעי

תרשים סביבה קנ"מ 1:5000



<p>החברת הכפופות לתכנון ולבניה - חיפה תכנית מס' חפ' 1754 ניקוי נכסונים ת"ת 77 מדינת ישראל - בי"ב 139 (2.8.95) עמדת מצולע 17.11.1995 חידוש העיר</p>	<p>החברת הכפופות לתכנון ולבניה - חיפה תכנית מס' חפ' 1754 הזמן להפקדה בישיבה ח' 42 בי"ב 139 (2.8.95) א. א. מרגל יעקב ראש העיר מנהל העיר</p>
<p>נושיר הנגזר מנח"ח ח"פ עמדת מצולע 17.11.1995 אישור תכנית מס' חפ' 1754 התורה המחייבת לתכנון ולבניה החלטות מס' 15.11.95 יעקב ראש העיר</p>	<p>חודעה על הפקדת תכנית מס' חפ' 1754 מורשה ביקורת הפרוטומים מס' 26.88 מיום 29.1.95 חודעה על אישור תכנית מס' חפ' 1754 מורשה ביקורת הפרוטומים מס' 26.88 מיום 29.1.95</p>