

מרחב תכנון מקומי "מודדות הכרמל" תשריט מצוידף לתב.ע. מס'מכ/ 435 - שינוי לתב.ע.מכ/2 הנקראת: "הסדרת בניו בחלקה 24 גש 1145 רח רקפות ברכסים"

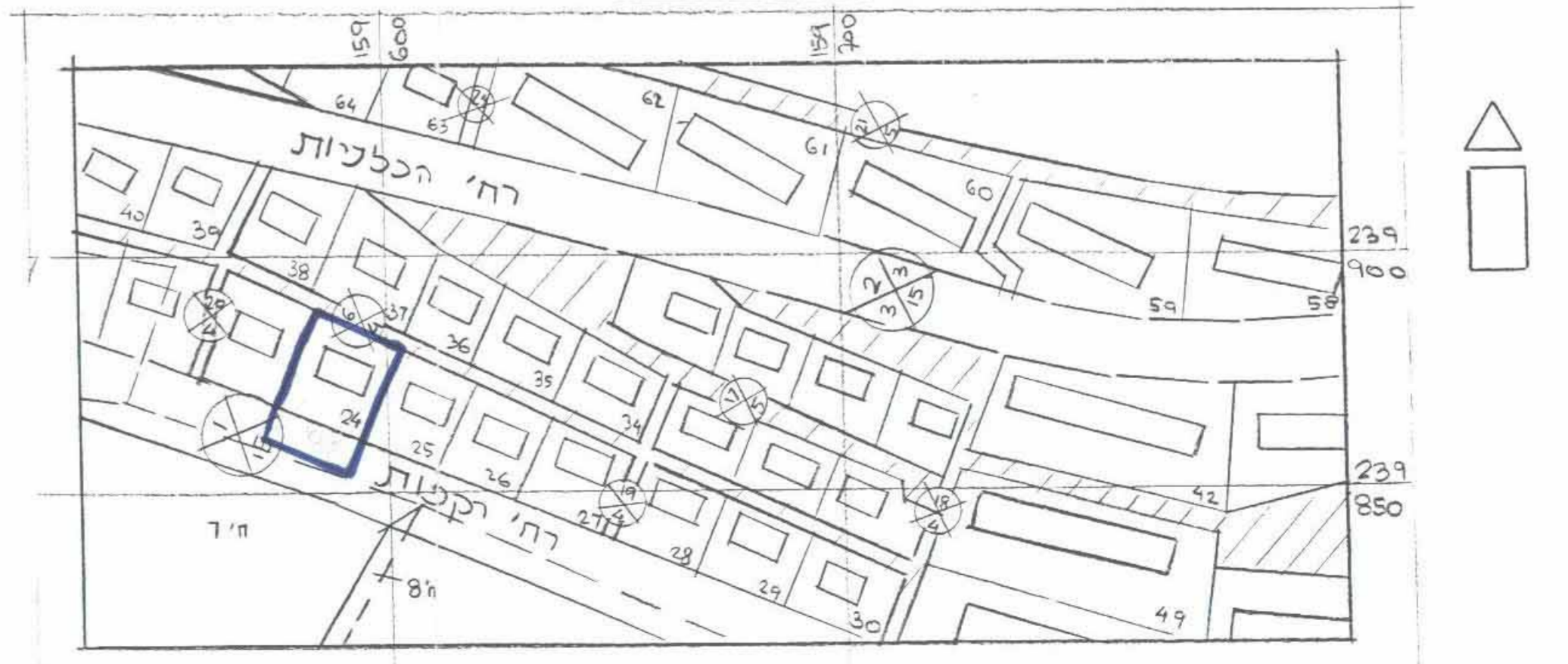
ישוב- רכסים  
גוש 1145 ח' 24 חז 98  
בעל הקרקע- מ.מ.י; מ.מ. רכסים  
יורס ומגיש: מ.ש.כ. ברכסק באימוץ המקומית  
שטח התכנית: 530 מ"ר צבצ בוכנך  
ק"מ: 1:250

סקרא:

ק"מ	מ"ר	מ"ר	מ"ר
100	530	100	530
26	140	26	140
74	390	74	390
1	7	1	7

- גבול תכנית
- איזור מגורים
- דרך ק"מית ז/או מאושרת
- מס' חלקה רשומה
- מס' הידוך
- קו בטיח
- רוחב הדרך
- קו בנין
- קו חשמל

עין התכנית: א טוכטנג טל: 9835134  
תרשים סביבה 1:1250



מספר סידורי ש.ו. 4211/95

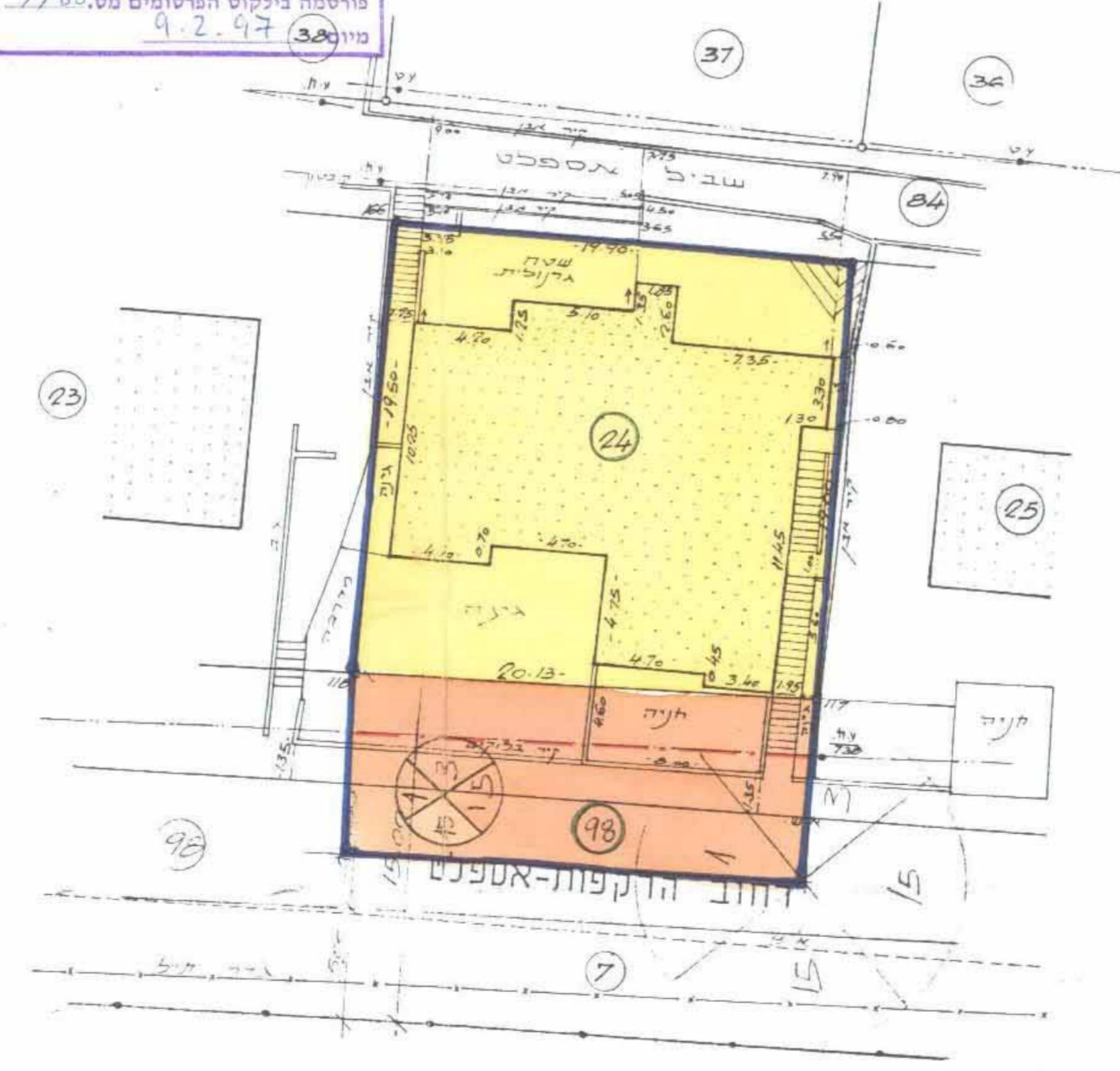
חוק התכנון והבניה תשכ"ה - 1965  
ועדה מקומית לתכנון ולבניה  
מורדות הכרמל  
תכנית מס' 435/מכ  
נדונה בישיבה מס' 136 בתאריך 21.5.98  
הועברה לועדה המחוזית לתכנון ולבניה  
עם המלצה לפתח תיקון  
מנהרבת הועדה יושב ראש זאנער

חוק התכנון והבניה תשכ"ה - 1965  
ועדה מקומית לתכנון ולבניה  
מורדות הכרמל  
תכנית מס' 435/מכ  
נדונה בישיבה מס' 136 בתאריך 21.5.98  
הועברה לועדה המחוזית לתכנון ולבניה  
עם המלצה לפתח תיקון  
מנהרבת הועדה יושב ראש זאנער

חודעה על אישור תכנית מס' 435/מכ  
מורטמח בילקוט הפרטומים מס' 4727  
ביום 14.7.96

משרד תכנון מרחוז חיפה  
חוק התכנון והבניה תשכ"ה - 1965  
אישור תכנית מס' 435/מכ  
הועדה המחוזית לתכנון ולבניה החליטה  
ביום 30.10.96 לאשר את התכנית.  
מ.ר. הועדה המחוזית

חודעה על אישור תכנית מס' 435/מכ  
מורטמח בילקוט הפרטומים מס' 4788  
ביום 9.2.97

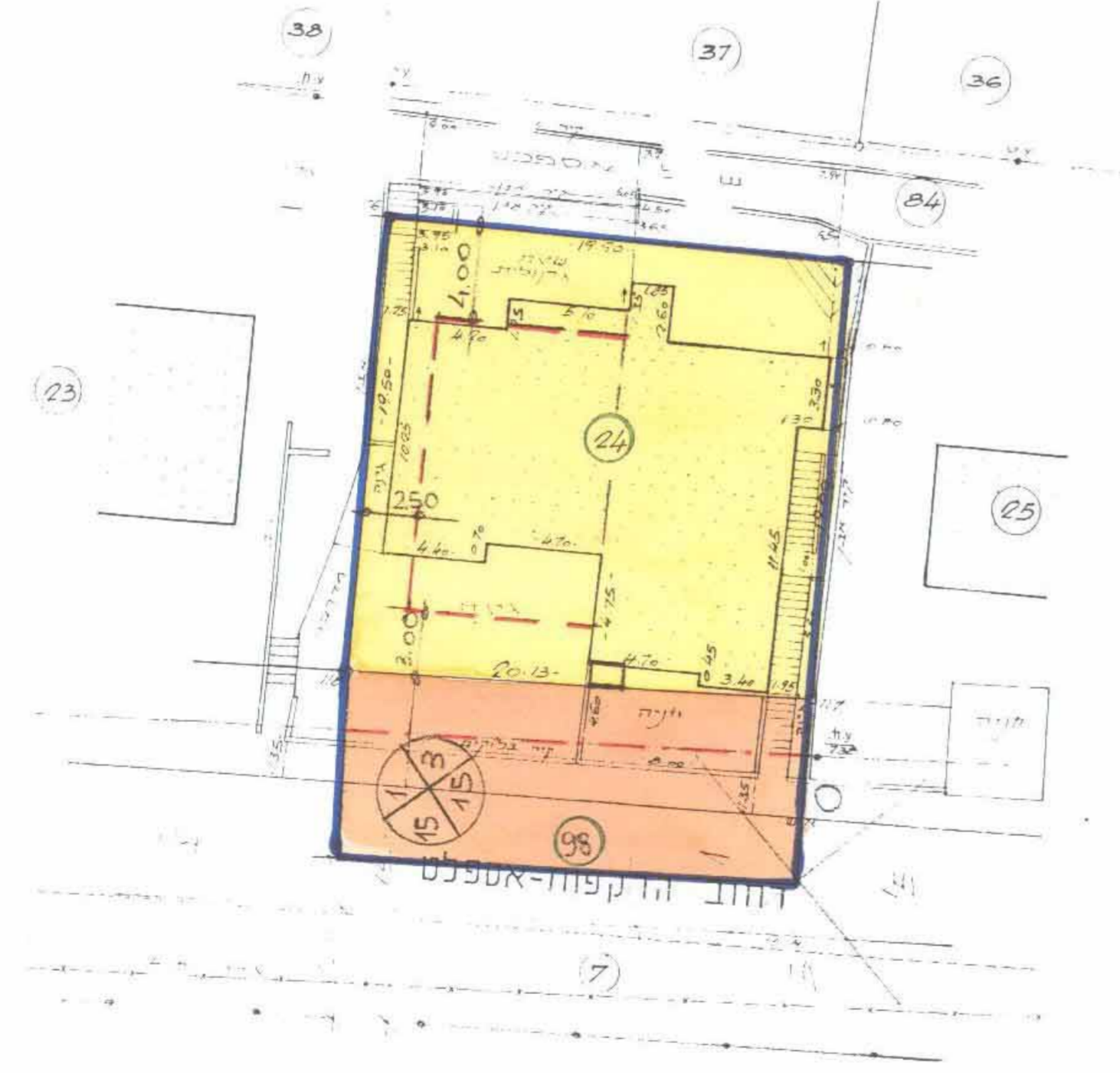


גוש 11189

מזב ק"מ 1:250

הוכן לשם הגשה לועדה מקומית  
לבניה ותכנון עיר מורדות הכרמל  
בקשור עם בקשה להיתר בניה  
חיפה 2003 95  
מודד מוסמך  
מספר רשיון 388

מספר סידורי ש.ו. 4211/95



גוש 11189

מזב מוצע 1:250

הוכן לשם הגשה לועדה מ.זמית  
לבניה ותכנון עיר מורדות הכרמל  
בקשור עם בקשה להיתר בניה  
חיפה 2003 95  
מודד מוסמך  
מספר רשיון 388