מאוי זב/99 בינב - בקלון בבל לבלב

מחוז חיפה

מרחב תכנון מקומי זבולון

תכנית מס' זב/ 99

תוספת שישה מגרשי בניה בפי-נר

גוש 10391 חלק מח' 7, גוש 10390 חלק מחל' 1

המהרה שיבר לתכניות הבאות:

ג/1079 - נופית (פי נר)
ג/1079 ב' - מבנה ציבור ושטח ספורט בפי נר
ג/1079 ג' - שינוי תואי דרך בכניסה לנופית

שטח המבנים: 24.0 דונם
קו"מ: 1250 ב"מ
מבנים: פי נר, ישוב קהילתי
בעל הקרקע: מ.מ.י.
המתכנן: אדר. אבה מעוז, מס. 04 765174 ,04 769278

9/3/85

מקרא

גבול התכנית	דרך לביטול
גבול תכנית מאושרת	גבול גוש/ קיים
אזור מגורים	גבול גוש/ לביטול
מבני ציבור	מספר חלקה לביטול
שטח ציבורי פתוח	קו בנין
אזור מרכז הישוב	מספר חלקה קיים
אזור חקלאי	
מספר מגרש קיים	182
מספר מגרש מוצע	183 - 188
דרך מאושרת	
מספר הדרך	
קו בנין	
רוחב הדרך	

טבלת שטחים (בהם יש שינוי יעוד)

מצב קיים		מצב מוצע	
האזור	השטח במ"ר	האזור	השטח במ"ר
מבני ציבור ודרך	2304	מגורים	4200
שטח ציבורי פתוח	1511		
חקלאי	385		
סה"כ	4200		4200

חתימות

הודעה על הקדת התכנית מס. 99/ב
פורסמה בילקוט הפרסומים מס. 3975
מיום 27.2.92

משרד הפנים מחוז חיפה 1965
אישור הכנת תכנית מס. 99/ב
הוגשה הודעה לפרסום ולבניית החלטה
ביום 26.6.92 לאשר את התכנית.

הודעה על אישור הכנית מס.
פורסמה בילקוט הפרסומים מס.
מיום

ה.ק התכנון והבנייה תשכ"ה-1965
ועדה מקומית לתו ון ולבנייה
זבולון
תכנית מפורטת מס' 99/ב
וודעה ברשומות מס' 37 בתאריך 26.6.92
הוגשה לעדה המחוזית לתכנון ולבנייה עם הודעה
מהנדס הועדה
יו"ר הועדה המקומית

מקור המשרטים:

א. סימון המגרשים נלקח ממפת מדידה של מודד מוסמך יאיר שילה מיום 1.11.85, מס' רישיון 580.
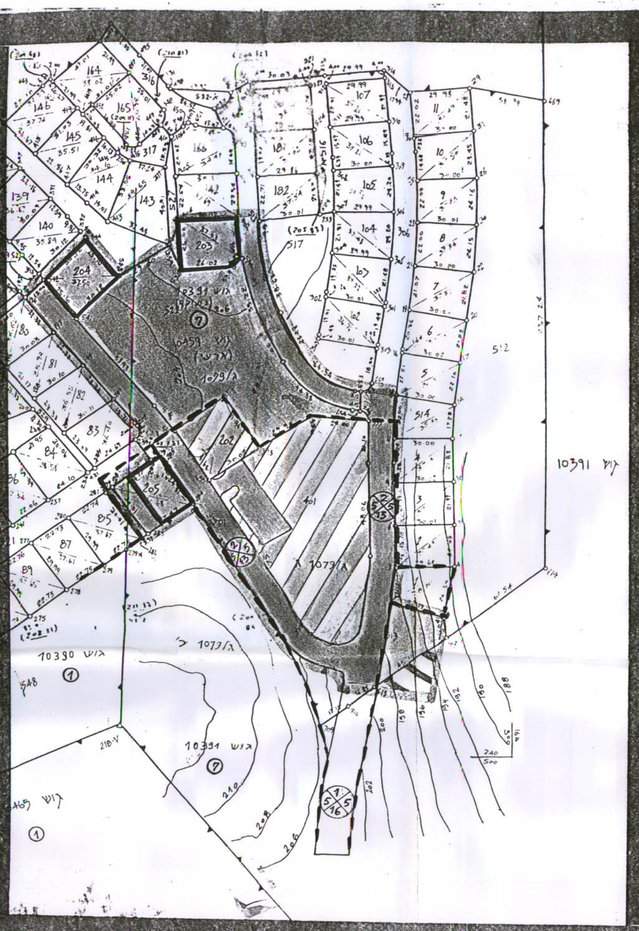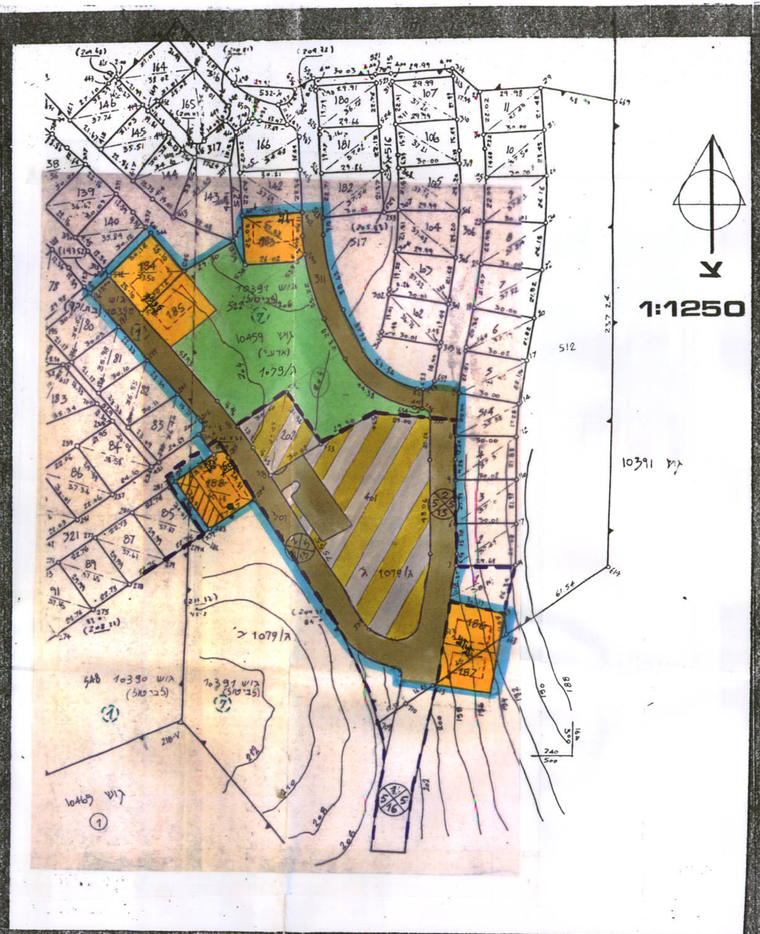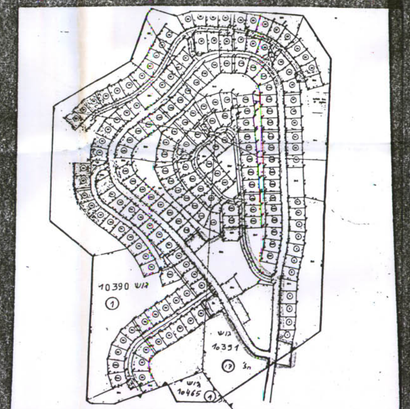
ב. טופוגרפיה נלקחה ממפויי של חב' פנטומפ, מיום 13.7.85 ששימשה רקע לתכנית מס' ג/1079 ג'.