

מרחב תכנון מקומי תכנית מפורטת מס' 6/שח

מחוז: חיפה
מועצה מקומית: טירת הכרמל
מקום: אדמות קבוץ החותרים
בעל הקרקע: מינהל מקרקעי ישראל
היום: מינהל מקרקעי ישראל
גושים בשלמות: 10712, 10710, 10721
שטח התכנית: 130 דונם
קנה מדה: 1:10,000

מנהל מקרקעי ישראל
מס' 02-20-10712

תוכנית מס' 6/שח - מוסמכת למתן תוקף בלתי-תקופתי
תאריך: 11/11/84

- מפת**
- גבול התכנית
 - ח.ב.צ. מאושרת
 - שטח מוניציפאלי
 - גוש רשום
 - חלקה מוצעת
 - אזור חפלאה
 - מגורים
 - מבני משק
 - תעשייה
 - אזור סרטי פנור
 - אזור מסורט
 - מחנך
 - מזנון/בד אשפה
 - בית עלמין
 - עתיקות
 - מחנה
 - נהר, נחל, אכזב, מעלה ניקוז אזורית
 - מחנך חקלאות/באר מים
 - חברת חשמל
 - קו חשמל
 - דלק
 - תחנת דלק
 - סמורה טבע
 - מחצבה/אזור בריה
 - דרך חופעות
 - דרך קיימת או מאושרת
 - מקור מים
 - קו בנייני חשמל
 - יחיד מים

ע"י התכנון והבנייה תשכ"ה-1965
הועדה המחוזית המשותפת לתוכנית
וחוקה בע"ק חקלאות למתווה
היפה והמרכז

מרחב תכנון מקומי - 6/שח
תוכנית מפורטת מס' 6/שח
הועדה המחוזית המשותפת
בשיבתו/מס' 4/85
החלטתה לתת תוקף לתוכנית
התכנית ע"פ
סגן מנהל כללי לתכנון יושב ראש הוועדה

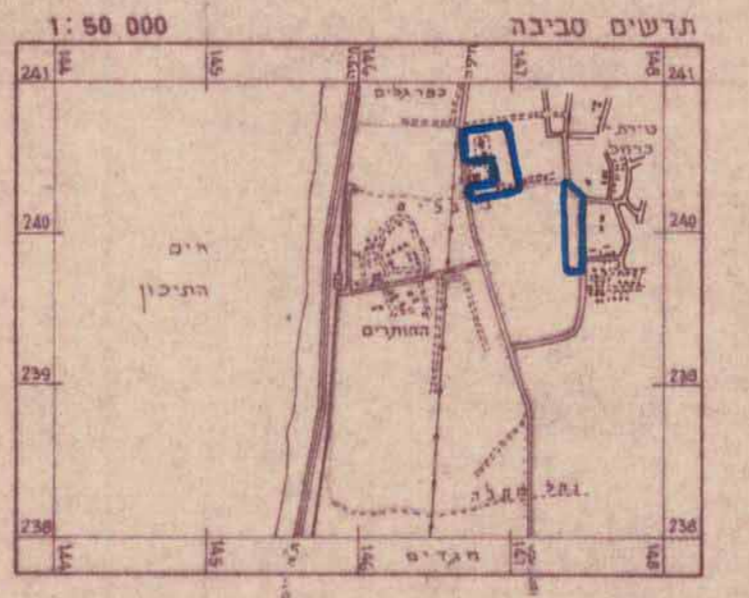
התכנית תהיה
בשימוש
השטח יחיד
התכנית מס' 6/שח
הועדה המחוזית המשותפת
בשיבתו/מס' 4/85
החלטתה לתת תוקף לתוכנית
התכנית ע"פ
סגן מנהל כללי לתכנון יושב ראש הוועדה

חוק התכנון והבנייה תשכ"ה-1965
הועדה המחוזית המשותפת לתוכנית
וחוקה בע"ק חקלאות למתווה
היפה והמרכז

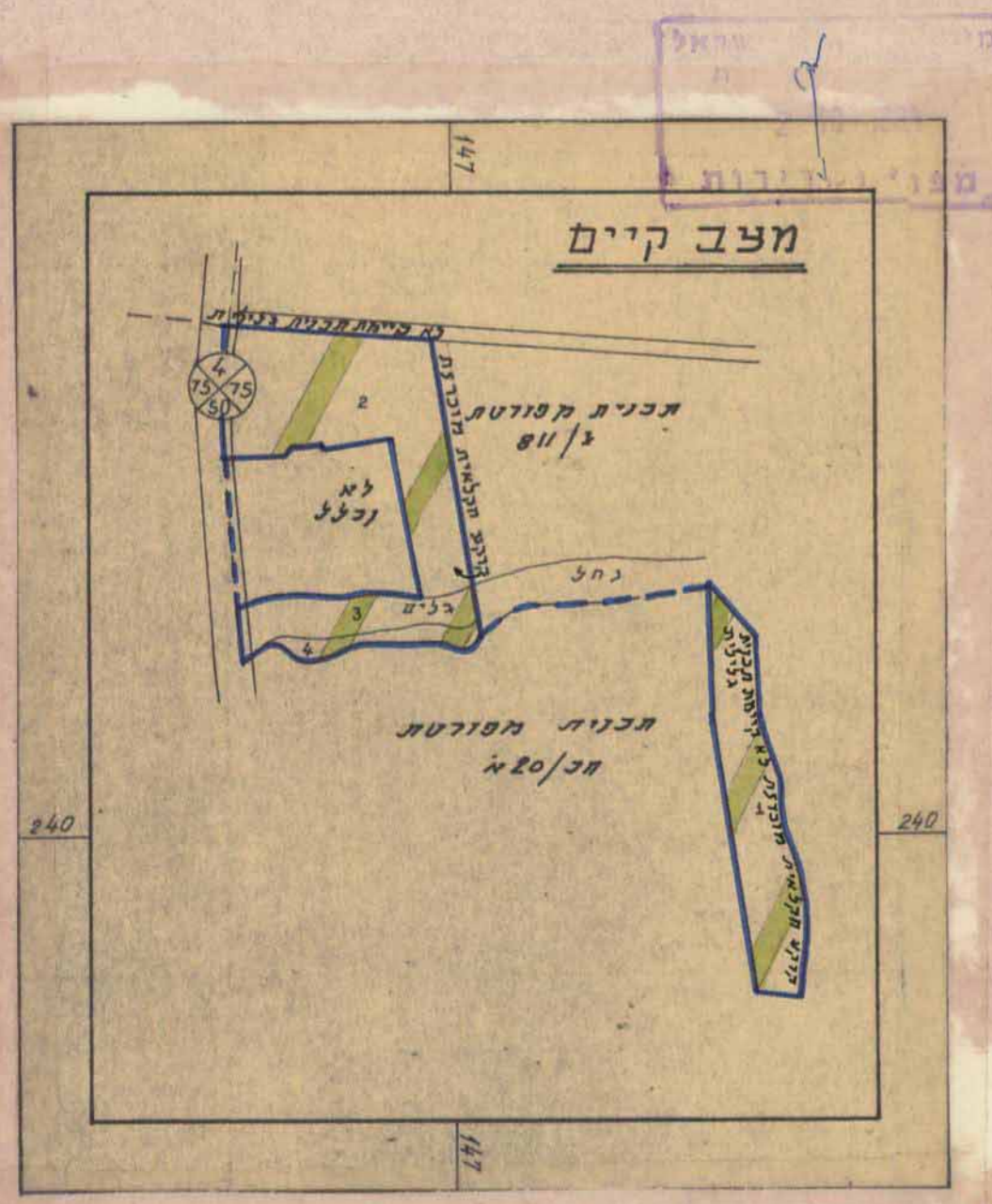
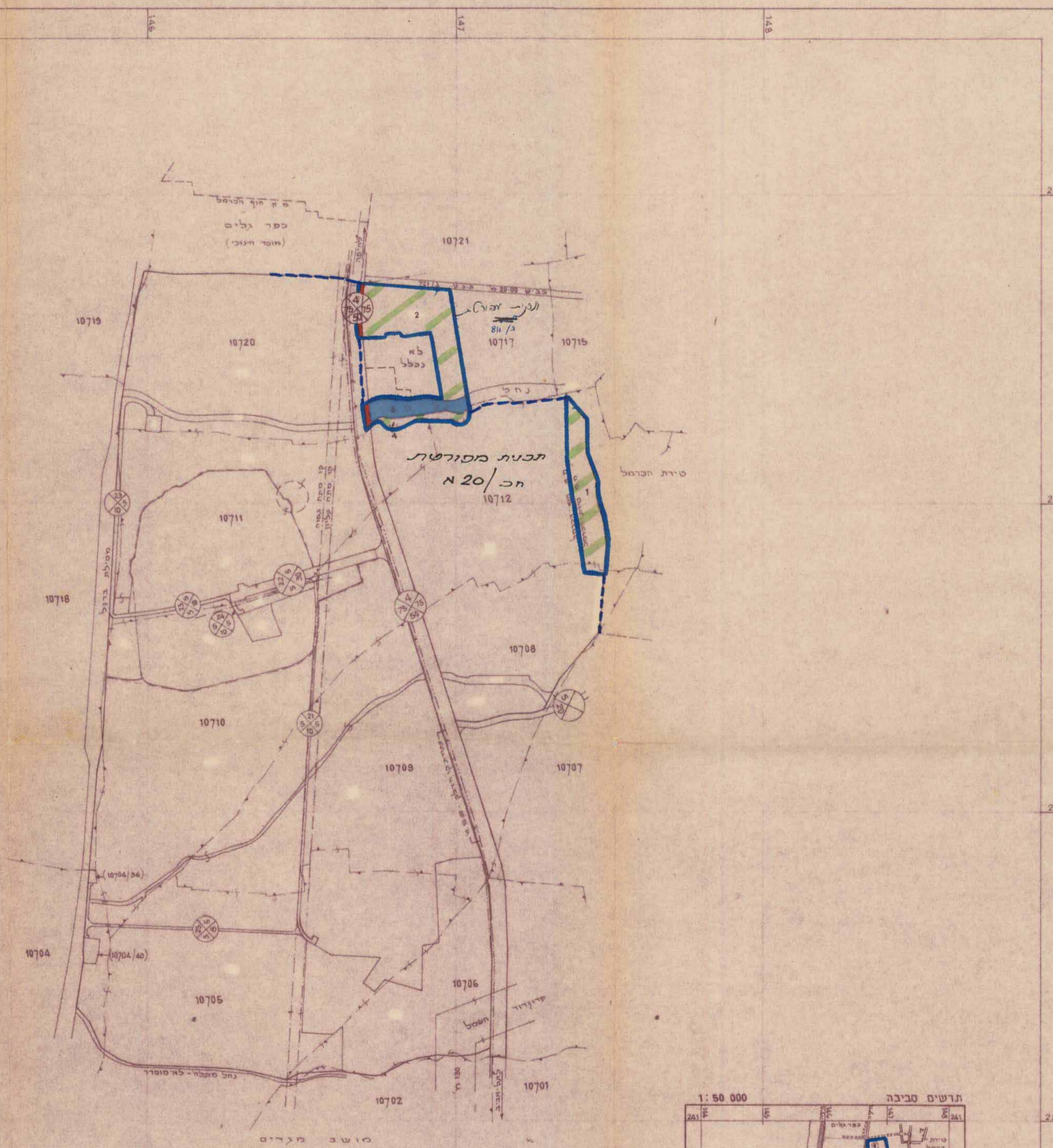
מרחב תכנון מקומי - 6/שח
תוכנית מפורטת מס' 6/שח
הועדה המחוזית המשותפת
בשיבתו/מס' 4/85
החלטתה לתת תוקף לתוכנית
התכנית ע"פ
סגן מנהל כללי לתכנון יושב ראש הוועדה

חוק התכנון והבנייה תשכ"ה-1965
הועדה המחוזית המשותפת לתוכנית
וחוקה בע"ק חקלאות למתווה
היפה והמרכז

מרחב תכנון מקומי - 6/שח
תוכנית מפורטת מס' 6/שח
הועדה המחוזית המשותפת
בשיבתו/מס' 4/85
החלטתה לתת תוקף לתוכנית
התכנית ע"פ
סגן מנהל כללי לתכנון יושב ראש הוועדה



אזורי נתיבים מסומנים ב-1981
התכנון - סגן מנהל כללי לתכנון



מרחב קיים

סגן מנהל כללי לתכנון יושב ראש הוועדה