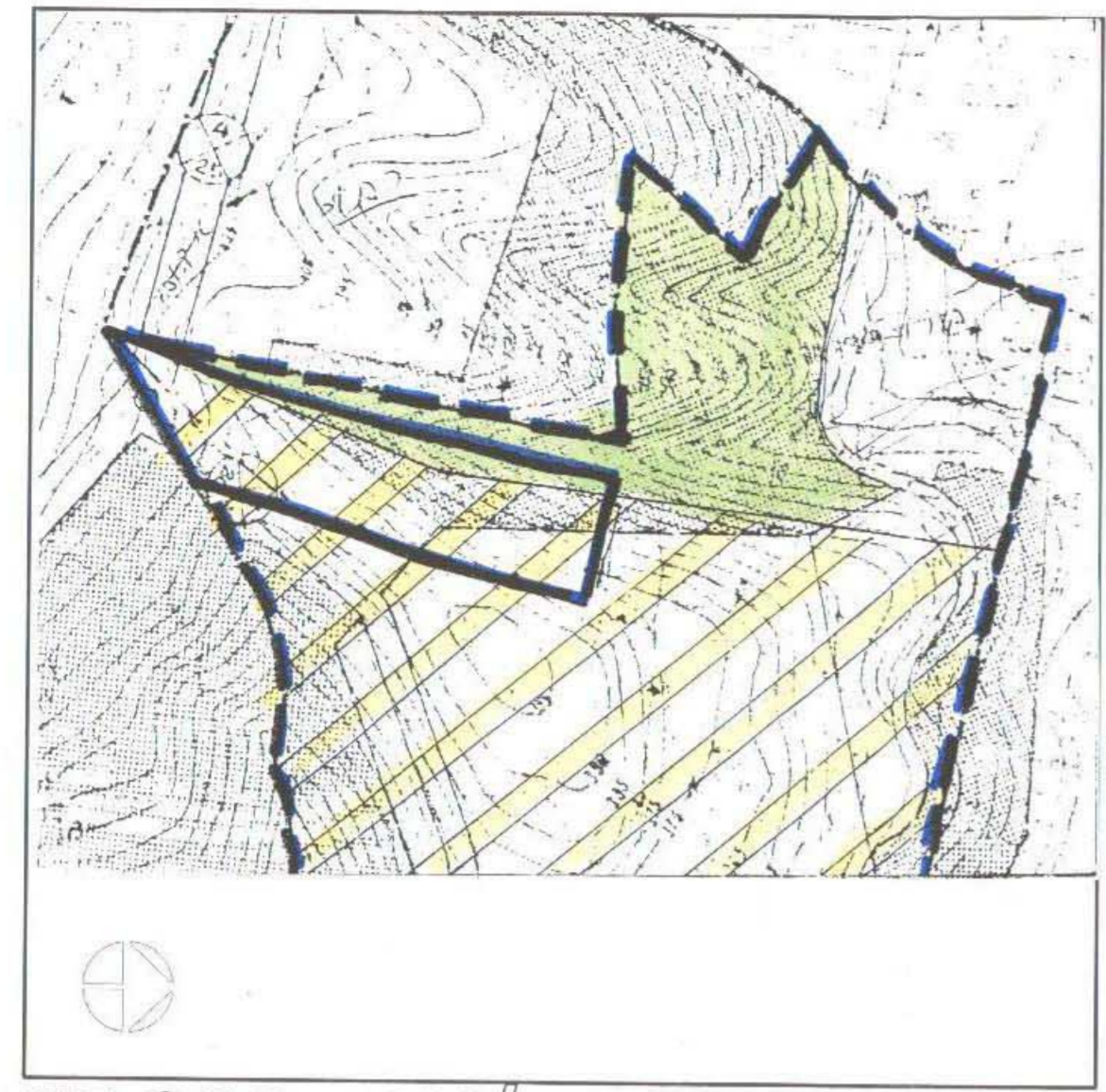
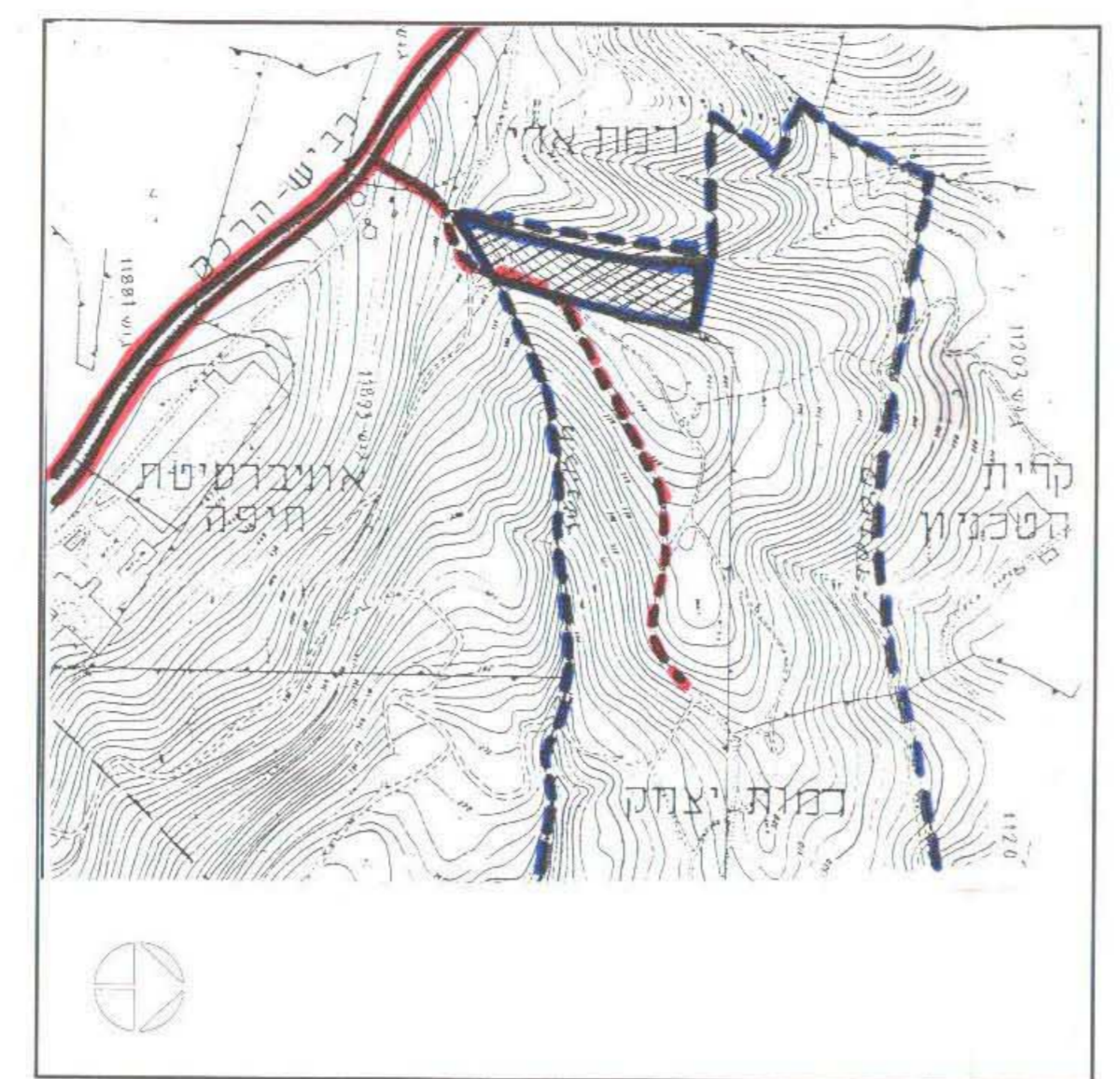


מחוז חיפה
מרחב מקומי - מורדות הכרמל

תשריט מצורף לשינוי תכנית מתאר נשר ג/580
הנקראת "תכנית פארק מדע ומחשבים" - מכ/246



תכנית מתאר נשר ג/580 1:5,000



תכנית סביבה 1:10,000

משרד הפנים
הרשמת תכנון
מכ/246
24.9.92

משרד הפנים
הרשמת תכנון
מכ/246
24.9.92

יעוד השטח	שטח (מ"ד)	אחוז משטח התכנית
דרכים	4,274	15.40%
פארק מדע	19,091	68.77%
ש.צ.פ.	4,395	15.83%
סה"כ	27,760	100.00%

טבלת שטחים

- מחוז : חיפה
- נפה : חיפה
- מועצה מקומית : נשר
- גוש : 11203
- חלקה : 10
- שטח התכנית : 27.76 דונם
- יוזם התכנית : דניה סיבוס חברה לבנייה בע"מ
אל רום הכרמל בע"מ
- בעל הקרקע : דניה סיבוס חברה לבנייה בע"מ
אל רום הכרמל בע"מ
- מתכננים : עוזי גורדון דינה אמר אדריכלים
- מתכנני דרכים : חברת ד.א.ל - מהנדסים יועצים

חתימות:

יוזם התכנית ובעל הקרקע

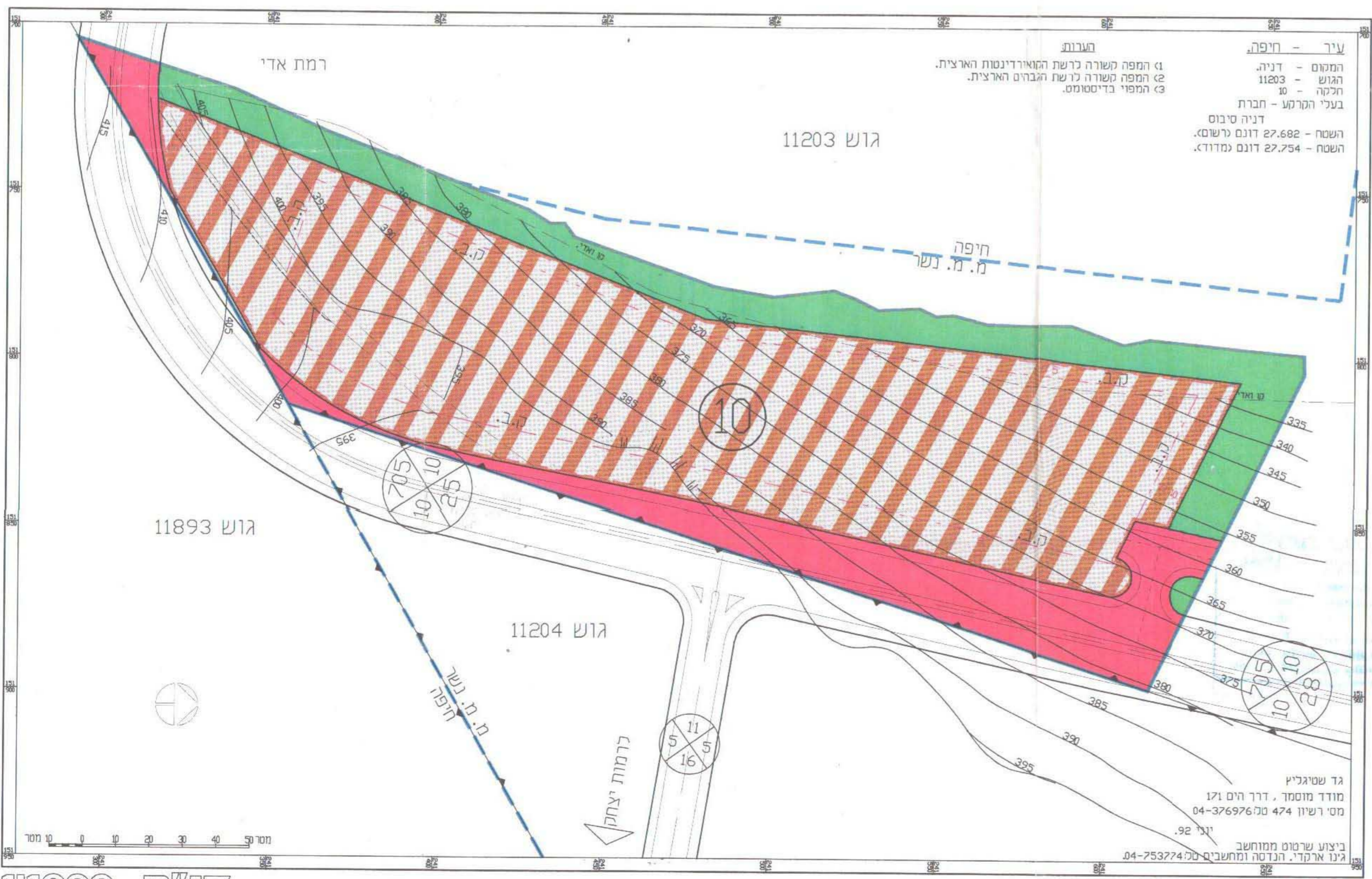
6.2.95
דניה סיבוס
חברה לבנייה בע"מ
ELROM HACAMEL LTD.

המועצה המקומית

2.2.95
אוריאל זמירי שרת
מנהל המועצה המקומית
נשר

המתכננים

31.1.95
דניאל גורדון
אדריכלים
חברת ד.א.ל - מהנדסים יועצים



תכנית סביבה 1:10,000

מקרא :

- גבול תכנית
- גבול תחום שיפוט
- גבול גוש
- דרך מוצעת להחבת דרך
- שטח לפארק מדע ומחשבים
- שטח ציבורי פתוח
- שטח לתכנון בעתיד
- מספר חלקה - 10
- מספר דרך
- מרווח קדמי מדרך
- רחב דרך
- קו בנין
- קו חניון תת-קרקעי

משרד הפנים מחוז נ"מ
הודעה על האקדת תכנית מס.
מכ/246
24.9.92

הודעה על אישור תכנית מס.
מכ/246
24.9.92

הודעה על אישור תכנית מס.
מכ/246
24.9.92

תאריך	הגשה	ועדה מקומית	ועדה המחוזית	הפקדה	גמר הפקדה	ועדה מחוזית	פרסום מתן תקף
מחזור			25.7.91	12.11.92		25.7.91	25.1.95
			ישנה מס' 32	4065.9		ישנה מס' 32	
			28.6.92			28.6.92	
			III			IV	