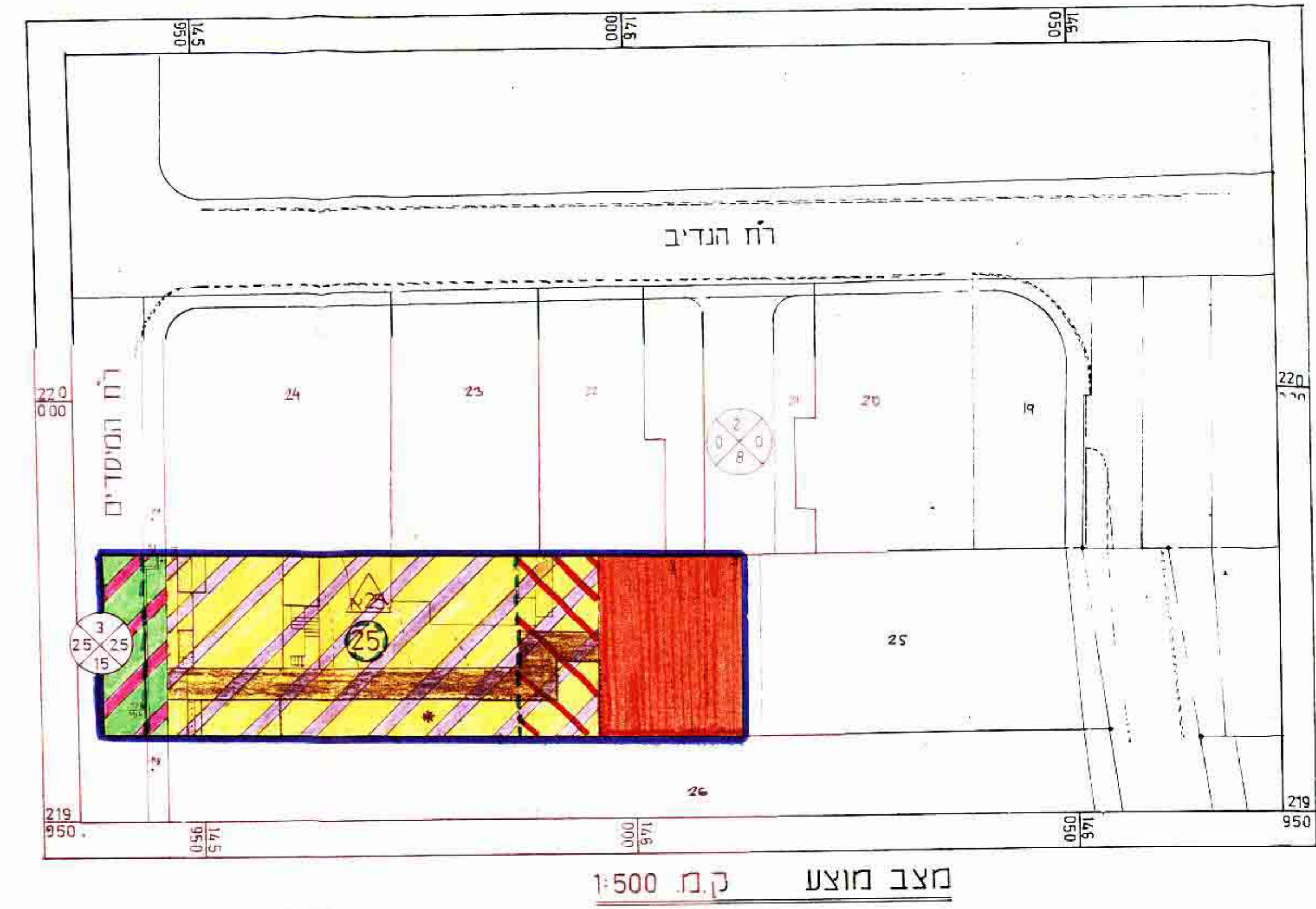
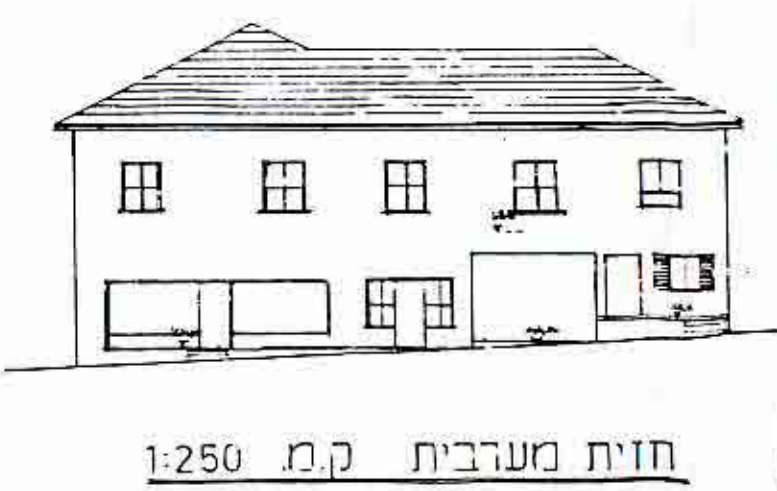
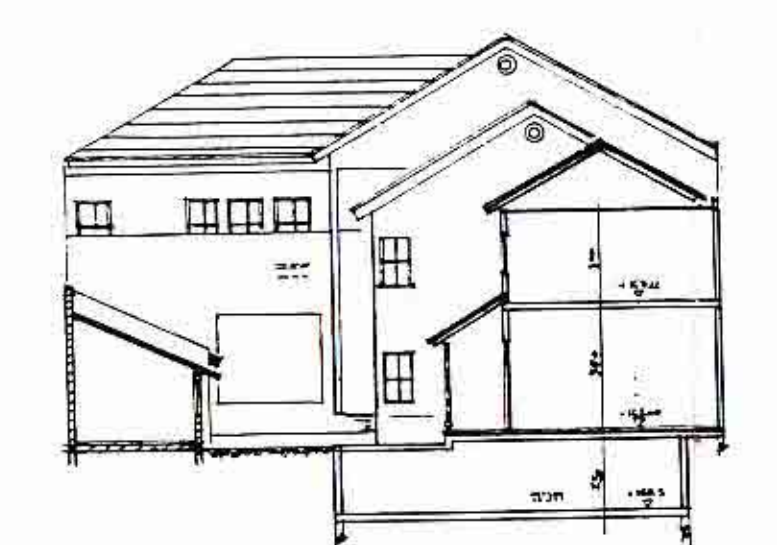
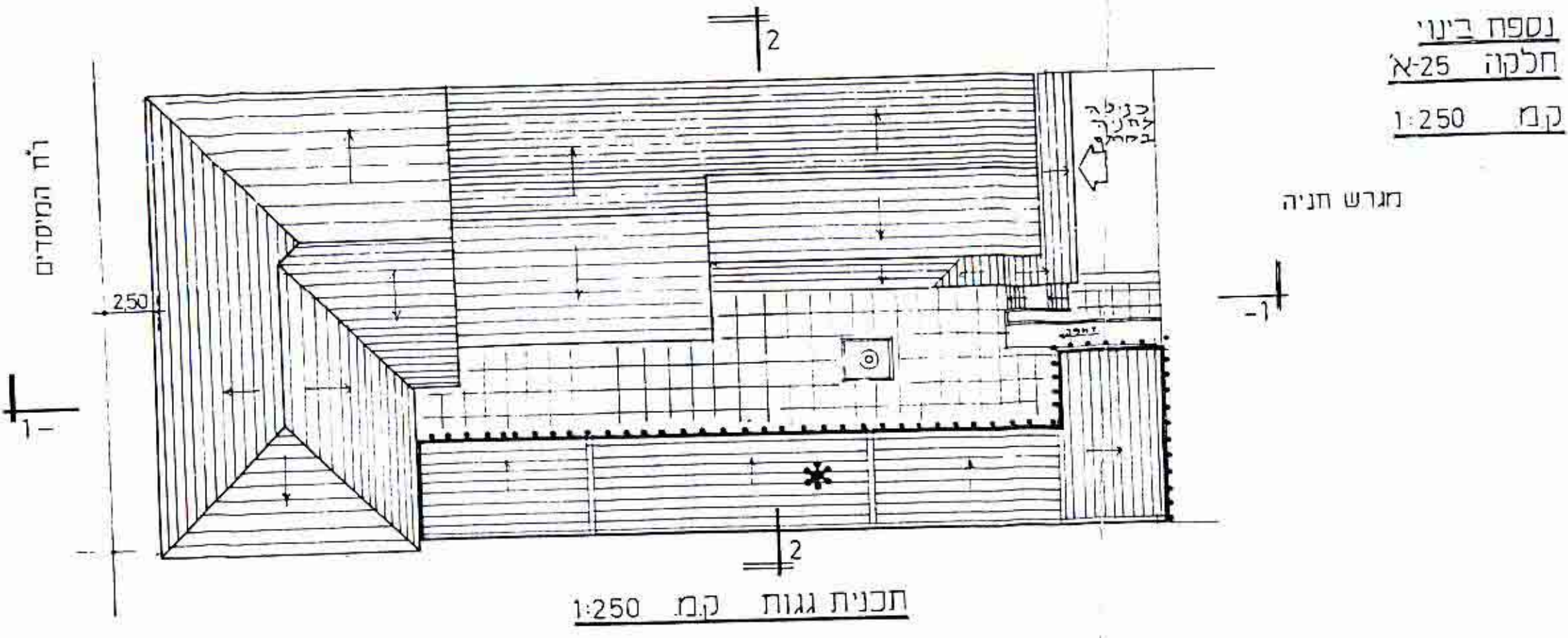


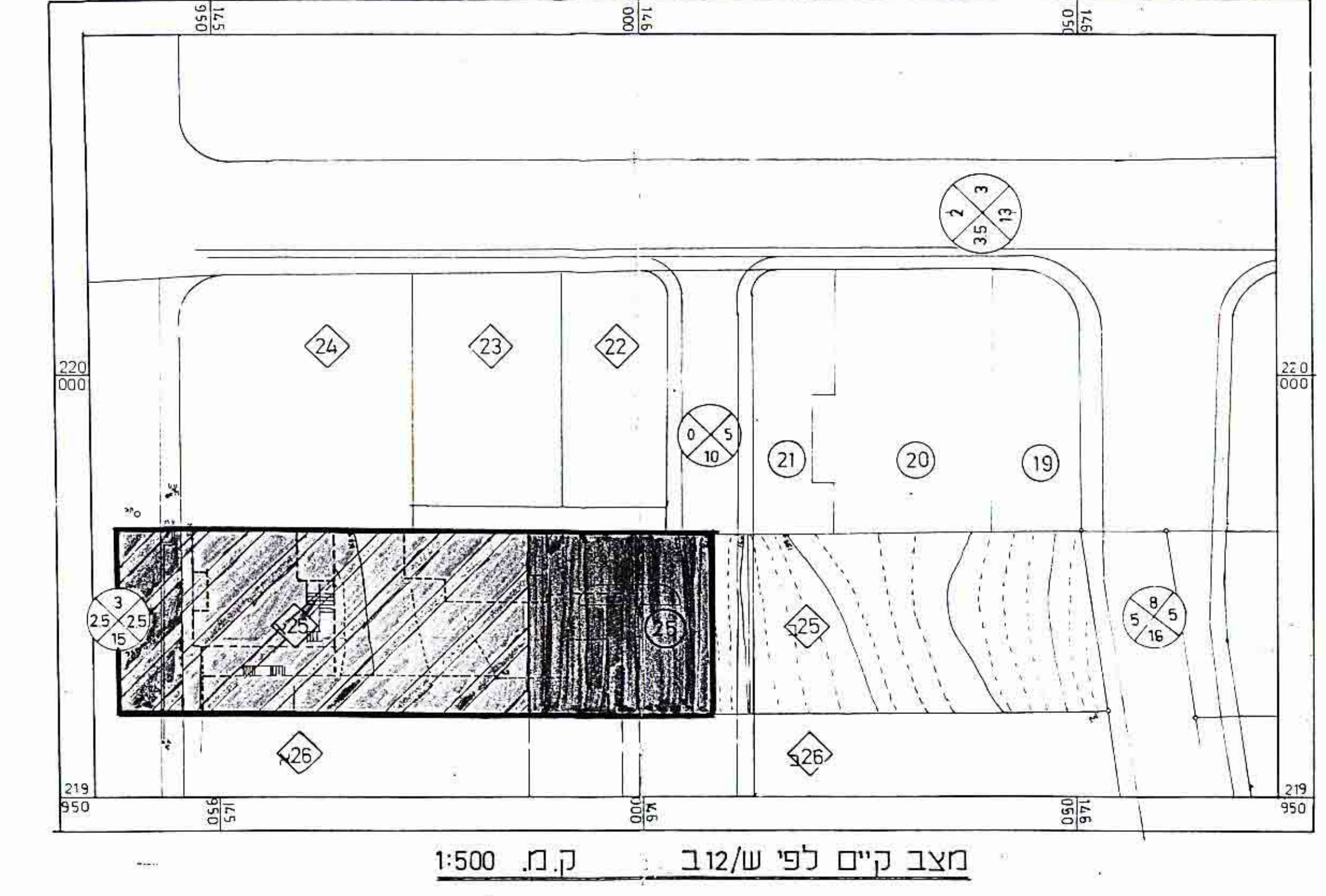
ת.ל. 12/כ"ב - 12/כ"ב
8 0/1

מחוז: חיפה
מרחב תכנון: שומרון
תחום שפוט מוניציפלי: זכרון יעקב
מספר ושם התכנית: "שינוי תכנית מתאר ע/12-ה"
זכרון יעקב שמור ושחזור בחלק מחלקה 25 בגוש 11304
המהווה שינוי לתכנית מתאר ע/11 ותכנית מפורטת ע/12 ב'



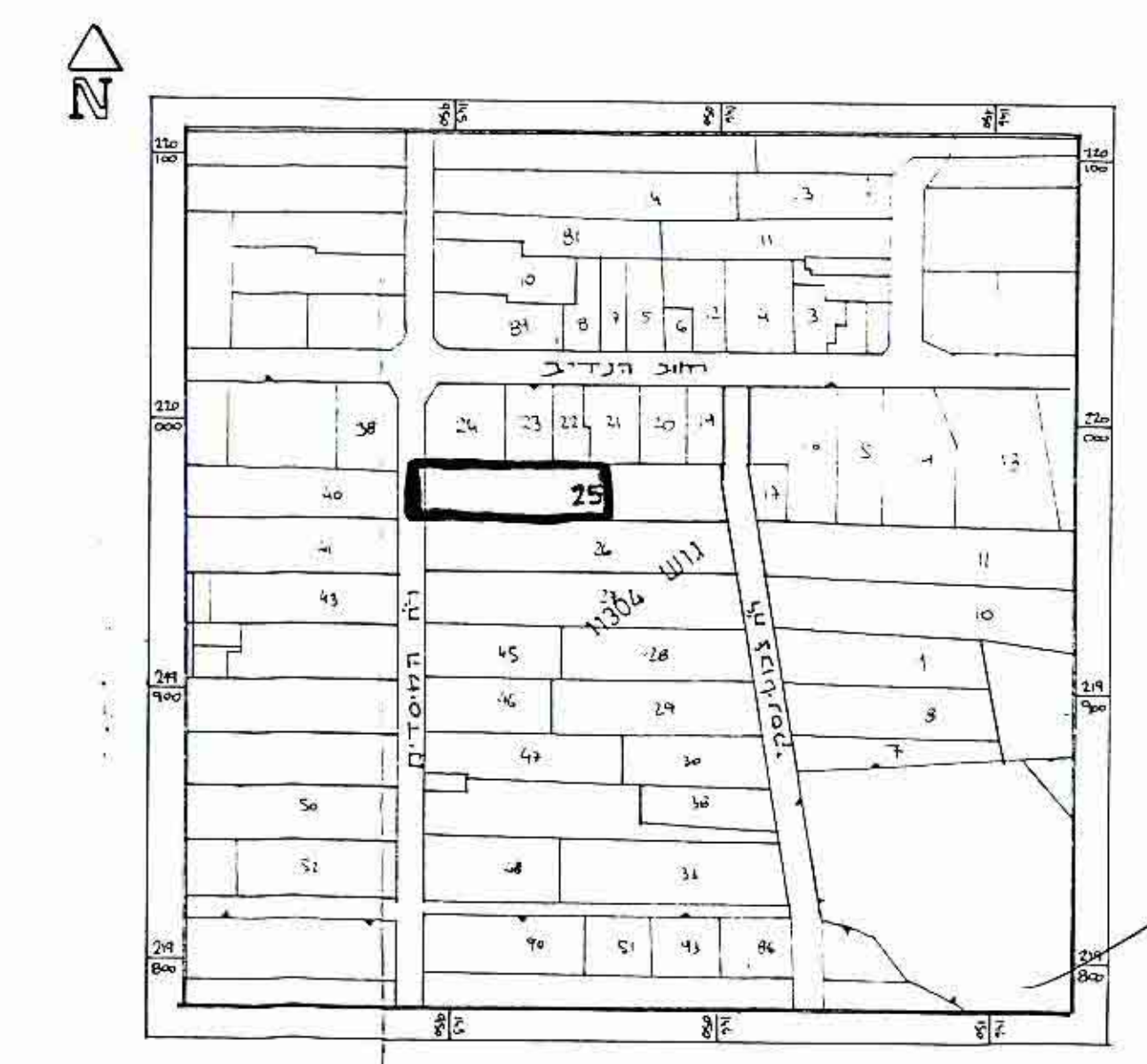
התכנית נערכה על ריש התכנית מודרה של
מוד"י זורה 2536 91 מ-22.6.93
משרדנת מ-11.12.96

מוד"י זורה בע"מ
הנדסה ודא
טל 06-39257-22450



טבלת יעודי קרקע

היעוד	מצב קיים		מצב מוצע	
	מס' יחידות	שטח בדונמים %	מס' יחידות	שטח בדונמים %
אזור מגורים נסחר	4	0.817	—	—
אזור מגורים מסחר ותירות מיוחד	—	—	4	1.027
מדרחוב	—	0.15	—	0.15
דרך מאושרת	—	0.473	—	0.243
סה"כ	4	1.440	4	1.660



הועדה המקומית לתכנון ולבניה - השומרון
ת.ל. 12/כ"ב - 12/כ"ב
הוסלצה להפקדה
כ"ש 1988
י"ד המועצה

הועדה המקומית לתכנון ולבניה - השומרון
ת.ל. 12/כ"ב - 12/כ"ב
הוסלצה לאישור
כ"ש 1988
י"ד המועצה

הודעה על הפקדת תכנית מס.
מורסמה בליקוט המרוממים מס.
מיום 16.1.96

משרד המגורים מרחב חיפה
שם התכנון: תכנית מס. 2946
אישור תכנית מס.
הועדה המחוזית לתכנון ולבניה תלמיטה
מיום 11.1.96
לאשר את התכנית.
י"ד הועדה המחוזית

הודעה על אישור תכנית מס.
מורסמה בליקוט המרוממים מס.
מיום 16.1.96

- מקרא
- גבול התכנית
 - אזור מגורים ומסחר
 - אזור מגורים מסחר וחירות מיוחד
 - זכות מעבר לדרך
 - דרך מאושרת
 - דרך לביטול
 - מדרחוב
 - מספר דרך
 - קו בנין
 - רוחב הדרך
 - גבול חלקה רשומה
 - מבנה לשימור/השלמות מחייבת
 - שחזור חזית/גדר
 - להריסה
 - מבנה מומלץ לשימור
 - מספר חלקה רשומה
 - מספר חלקה רשומה לביטול/גבול חלקה לביטול
 - מספר מגרש
 - מספר חלקה מוצעת/גבול חלקה מוצעת

חתימות
יום התכנית
בעל הקרקע
המתכנן

על ידו - אדריכל
26175/96
המועצה מקומית
זכרון יעקב