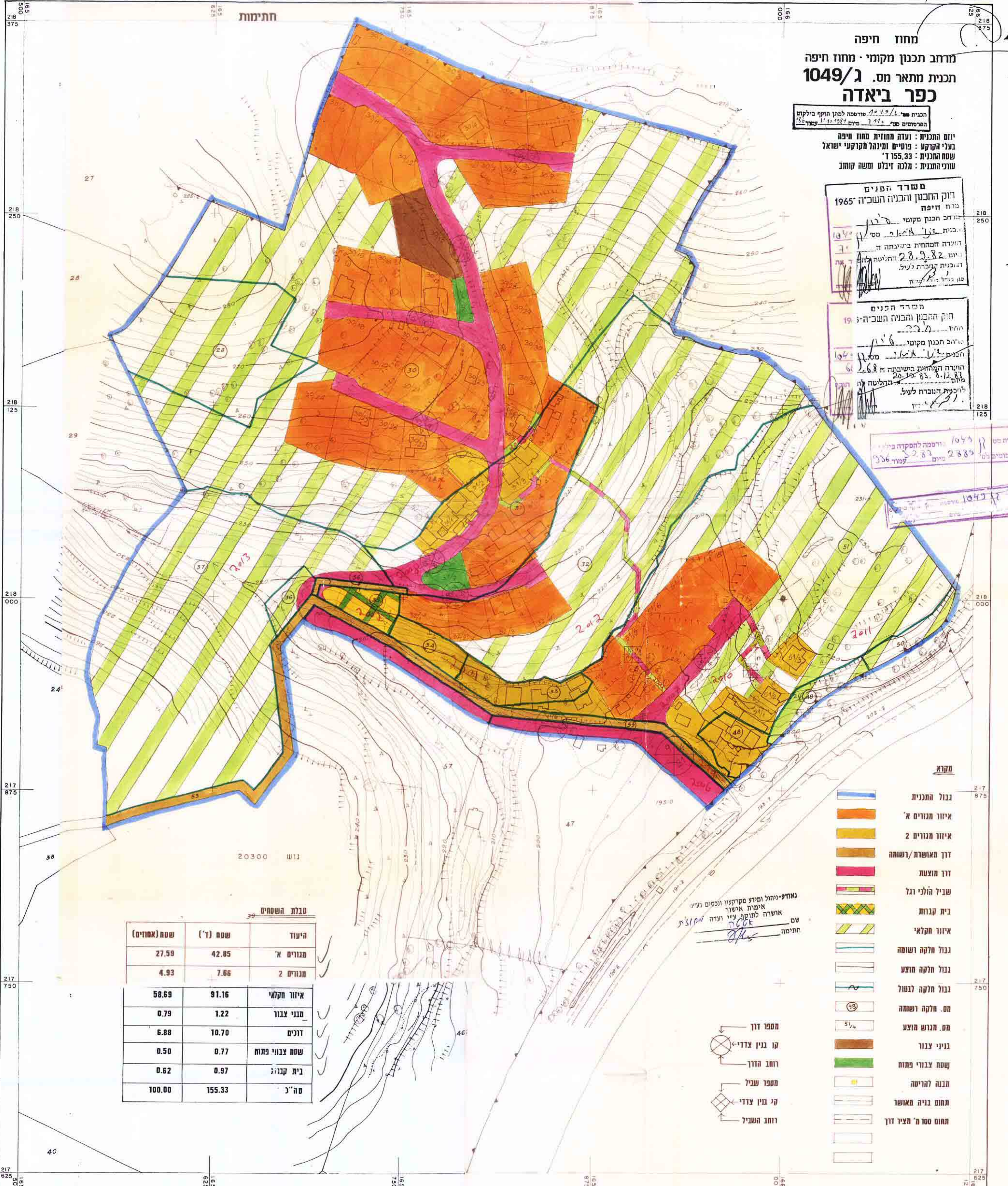


ביאדה



מחוז חיפה
מרחב תכנון מקומי - מחוז חיפה
תכנית מתאר מס. ג/1049
כפר ביאדה

הכנית מס' 1049/ג מורסמה למתן תוקף בילקוט המרסמים מס' 311 מיום 28.8.83 עמ' 182

יוםם התכנית: ועדה מחוזית מחוז חיפה
 בנוי המקרקע: פרטים ומינהל מקרקעי ישראל
 שטח התכנית: 155.33 ד'
 עורכי התכנית: מלכה זיבלט ומשה קוחב

מסדר הפנים
 חוק התכנון והבניה הנשכ"ה 1965
 מחוז חיפה
 מרחב תכנון מקומי מס' 1049/ג
 הועדה המחוזית בשיבתה ה- 71
 יוםם 28.8.83 החליטה להיתר
 המכנית מס' 1049/ג עמ' 182

מסדר הפנים
 חוק התכנון והבניה הנשכ"ה-19
 מחוז חיפה
 מרחב תכנון מקומי מס' 1049/ג
 הועדה המחוזית בשיבתה ה- 61
 יוםם 28.8.83 החליטה להיתר
 המכנית מס' 1049/ג עמ' 182

תכנית מס' 1049/ג מורסמה להפקדה ב"מ
 המרסמים מס' 311 מיום 28.8.83 עמ' 182

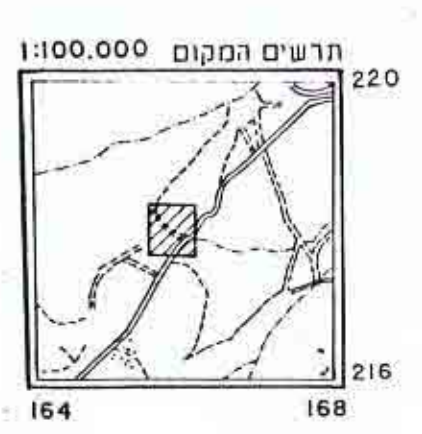
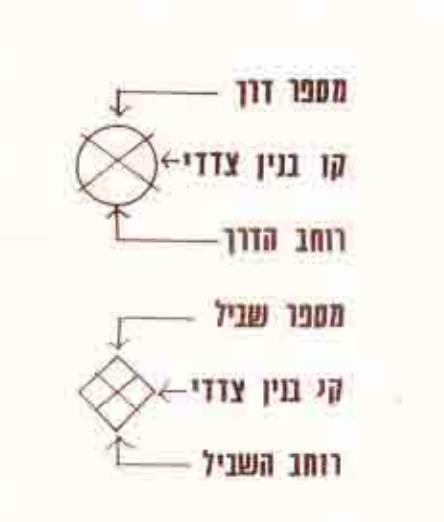
1049/ג מורסמה להפקדה ב"מ
 המרסמים מס' 311 מיום 28.8.83 עמ' 182

- מקרא**
- גבול התכנית
 - איזור מגורים א'
 - איזור מגורים 2
 - דרך מאושרת/רשותה
 - דרך מוצעת
 - שביל חולי רגל
 - בית קברות
 - איזור חקלאי
 - גבול חלקה רשותה
 - גבול חלקה חוצע
 - גבול חלקה לבטול
 - חס. חלקה רשותה
 - חס. חלקה חוצע
 - בניין צבוע
 - שטח צבועי פתוח
 - מבנה להריסה
 - תחום בניה מאושר
 - תחום סט"ח מציד דרך

טבלת השטחים

היעוד	שטח (ד')	שטח (אחוזים)
מגורים א'	42.85	27.59
מגורים 2	7.66	4.93
איזור חקלאי	91.16	58.69
מבני צבור	1.22	0.79
דרכים	10.70	6.88
שטח צבועי פתוח	0.77	0.50
בית קברות	0.97	0.62
סה"כ	155.33	100.00

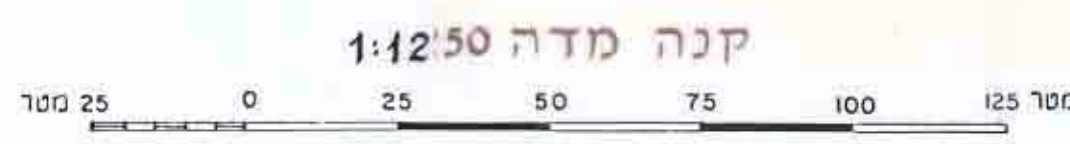
נאודע-ניחול ומידע מקרקעי ונכסים בע"מ
 אימות אישור
 אושרה לתוקף ע"י ועדה מחוזית
 שם
 חתימה



הרישום מוגד בזה וזוהו העתק נכון של המפה המופורפית שהונחה על יסוד מדידה שהתבנתה ביום 6 לחודש 6 שנת 1981 ושדומה בהתאם ליום 12 לחודש 6 שנת 1981 וכי כל האיורים בהתאם לתקנה לתקנות מדידות (מדידות טופוגרפיות) תשס"ז 1954 כפי שערשמו המפה הם נכונים

י.רושלים

מורד מוסמך
(אורן משה)



- מקרא:**
- גבול ללא סטון
 - עדר חיה
 - קו גובה
 - בנין מבנה
 - שטים בודדים
 - מסע
 - עבוד חלקי
 - סלעים
- הערות
 1. המספר שלשמה נערכה המפה: תכנון
 2. המופורפיה מבוססת על נקודת טריאנג' 9745
 3. הגובה 332.60
 4. המדידה קשורה לרשת הארצית
 5. הוכן בשביל: מסדר הפנים חיפה
 6. תאריך מסירת המפה 15.6.1981