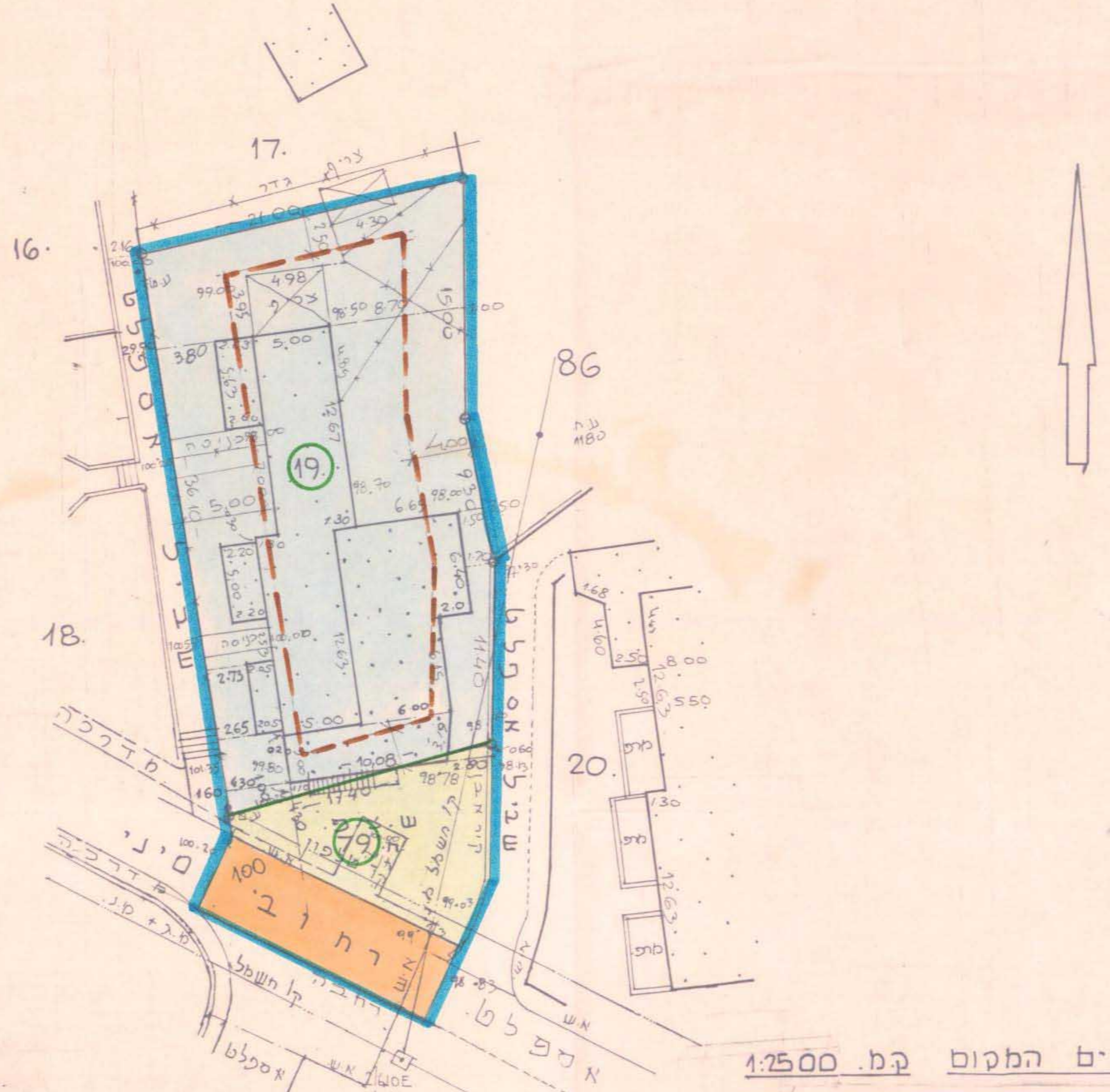
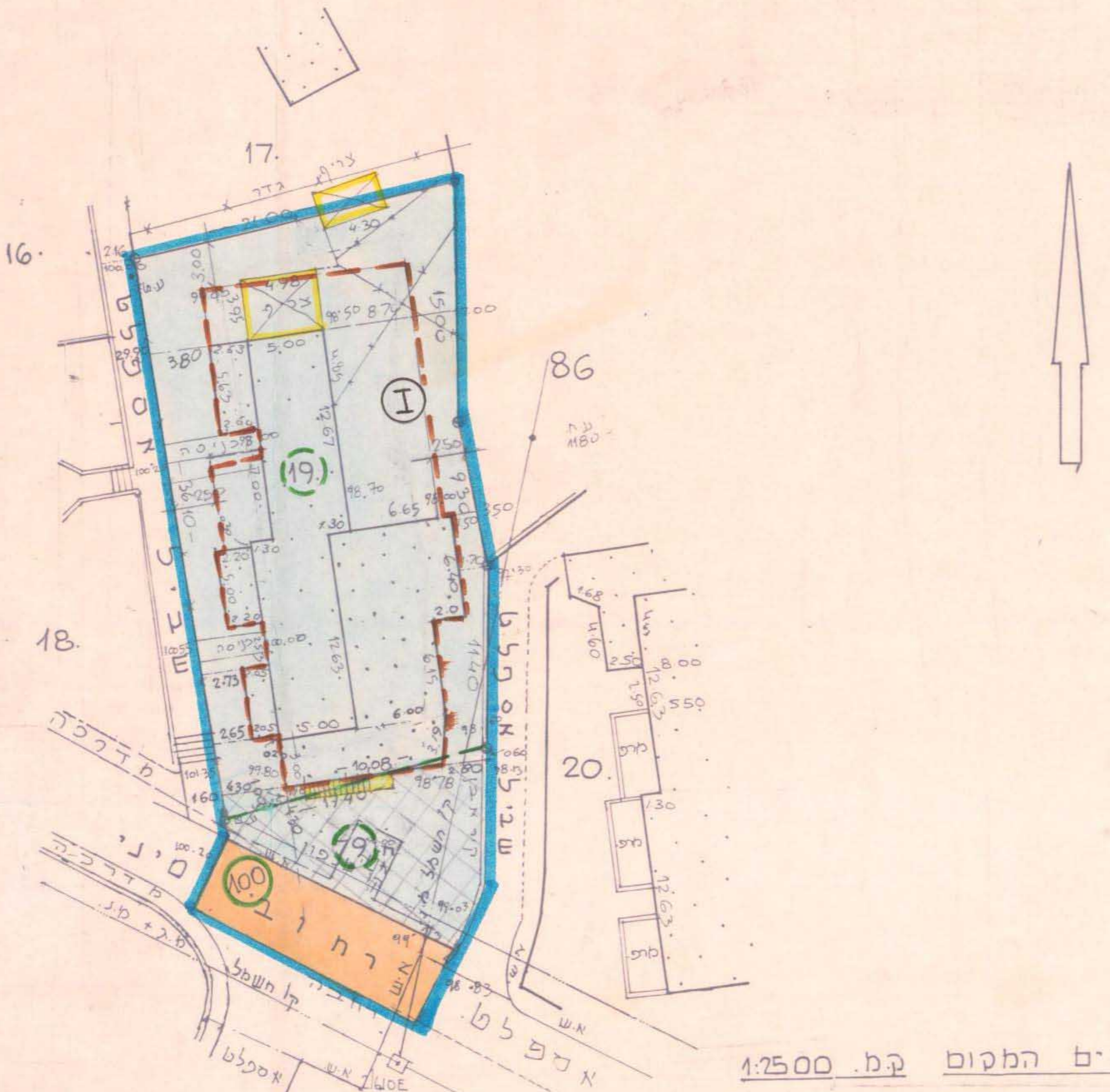


מחוז חיפה
מרחב תכנון מקומי "מורדות הכרמל"
תשריט מצורף לת.ב.ג. מס' מכ/335: "שינוי יעוד של שטח המבוקש שינוי ציבורי פתוח לסגור"
ל.ת.ר.ש.ק. 2/10/4; ת.ב.פ.ג. 943

ישוב - קשר
גוש - 11217
ד - 79,19 חה' - 100
שטח התכנית - כ - 910 מ"ר
בעל הקרקע - מ.מ.י
יוצם ומגיש - משפ' כחמ'אס; משפ' עזרא

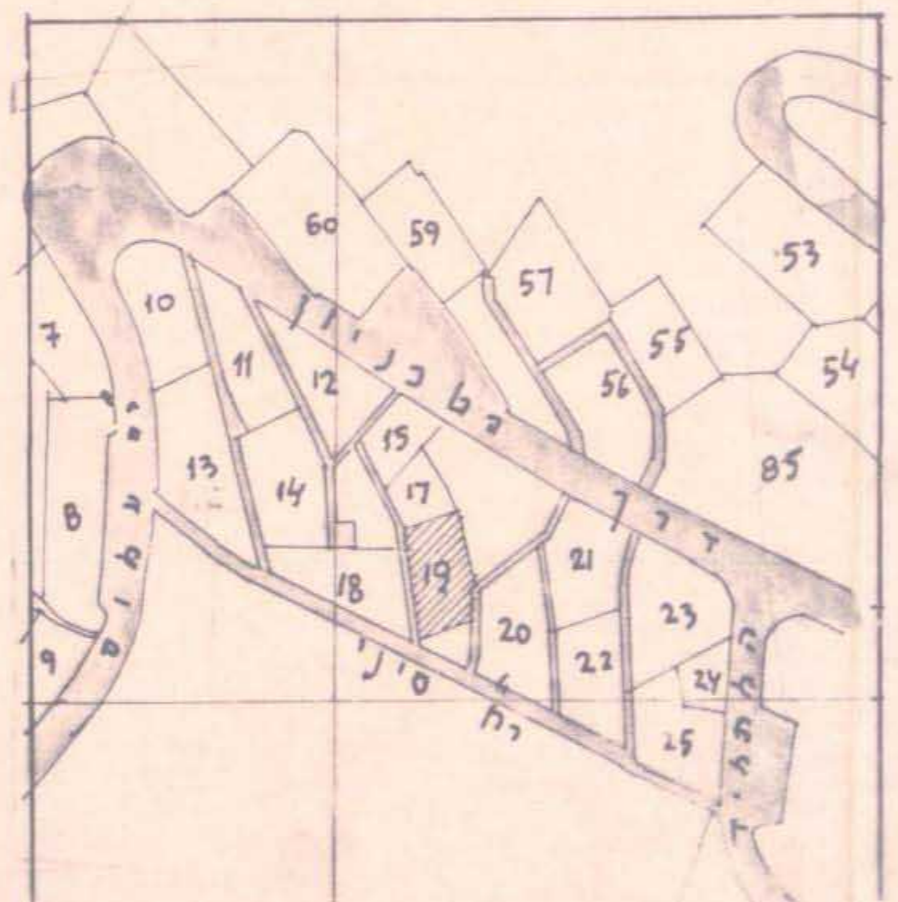
ק"מ - 1:250
מקרא:

- גבול ת.ב.ג.
- מצור מקורים ב'
- דרך ק"מ ומאושית
- ע.א.ל.
- גבול ומס' חלקה רשומה
- גבול ומס' חלקה לביטול
- מבנה ק"מ
- מועד להריסה
- חניה חשופת
- I מס' מגיש מוצע
- X מס' דרך קו בנין
- מרחב דרך קו בנין



תרשים המקום ק"מ. 1:2500

תרשים המקום ק"מ. 1:2500



תכנית מלב מוצע
נמדד ועודכן ב 21.2.89
הוכן לשם הגשה לוועדה המקומית לתכנון ולבניה נשר תל חי בקשר עם בקשה להיתר בניה.
מועד מוסמך יאסר
רשיון מס' 266
ח' יפה, 23.5.1983

יוסף כהן, מודד מוסמך, רח' קאודים 12, חיפה

תכנית מלב ק"מ
נמדד ועודכן ב 21.2.89
הוכן לשם הגשה לוועדה המקומית לתכנון ולבניה נשר תל חי בקשר עם בקשה להיתר בניה.
מועד מוסמך יאסר
רשיון מס' 266
ח' יפה, 23.5.1983

יוסף כהן, מודד מוסמך, רח' קאודים 12, חיפה

הודעה על הפקדת תכנית מס' 335/מ
מורסמה בולקוט הפרסומים מס' 3927
מיום 23.4.93

נחמיאס יאסר - עזרא

נושד תכנית מס' 335/מ
הועדה המחוזית לתכנון ולבניה החליטה ביום 15.12.92 לאשר את התכנית.
יו"ר הועדה המחוזית

אדריכל עמית שדה
מנהל המועצה המקומית
קשר
17.5.93

הודעה על אישור תכנית מס' 335/מ
מורסמה בולקוט הפרסומים מס' 1128
מיום 29.7.93

חוק התכנון והבניה תשכ"ה - 1965
ועדה מקומית לתכנון ולבניה מורדות הכרמל
תכנית מס' 335/מ
נדרשה בשינוי מס' 266
הועדה לועד המחוזית לתכנון ולבניה עם המלצה לפסול לוקי.
מנהלת הועדה יאסר ראש הועדה

חוק התכנון והבניה תשכ"ה - 1965
ועדה מקומית לתכנון ולבניה מורדות הכרמל
תכנית מס' 335/מ
נדרשה בשינוי מס' 266
הועדה לועד המחוזית לתכנון ולבניה עם המלצה לפסול לוקי.
מנהלת הועדה יאסר ראש הועדה