

מ.א. 1/10000  
899 א

מ.א. 899 א (15)

# עיריית חיפה

## תסריט מצוקה לתכנית תכנון עיר אט" 899-חיפה

### מכון לשהור מי שופבין

מ.א. 899 א

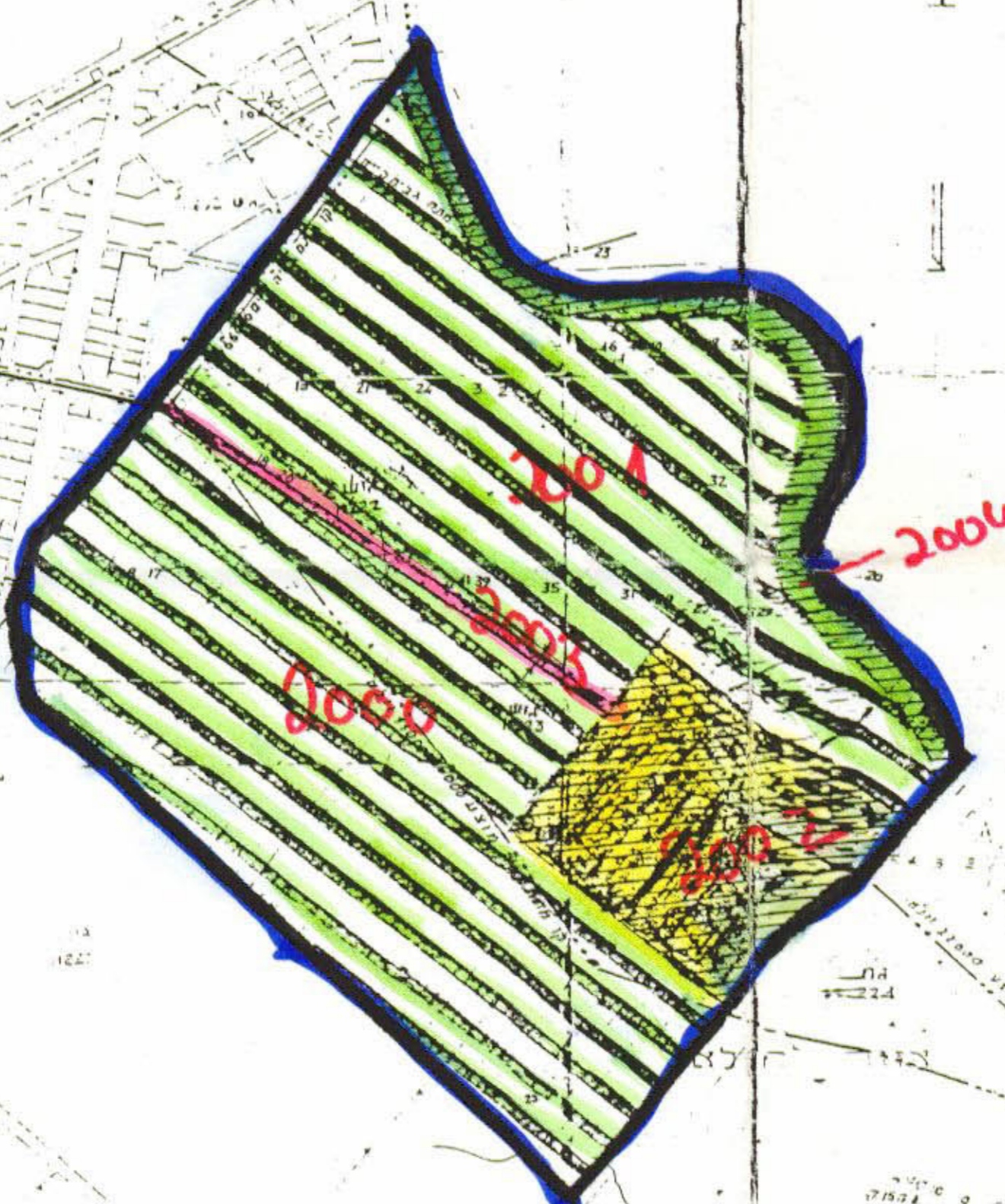
סקלה מדה = 1:10000

שטח התכנית 1650 דונם  
שנה האתר 205  
שנה הפרודור 20









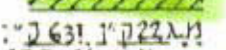
הוכרה במקומה לבניה ולמכר תע"ר - חיפה	
הכנית ה.פ.ה. 899	הוצאה לפרו. 17.11.53
ביטולה ה. 53	7.4.52
מ.א. 899 א	מ.א. 899 א
מ.א. 899 א	מ.א. 899 א
הוכרה במקומה לבניה ולמכר תע"ר - חיפה	
הכנית ה.פ.ה. 899	הוצאה לפרו. 17.11.53
ביטולה ה. 83	9.3.53, 12.53
מ.א. 899 א	מ.א. 899 א
מ.א. 899 א	מ.א. 899 א

סקירה בניה ערים. 1956	מ.א. 899 א
מ.א. 899 א	מ.א. 899 א
מ.א. 899 א	מ.א. 899 א
מ.א. 899 א	מ.א. 899 א
מ.א. 899 א	מ.א. 899 א
מ.א. 899 א	מ.א. 899 א

מ.א. 899 א	מ.א. 899 א
מ.א. 899 א	מ.א. 899 א
מ.א. 899 א	מ.א. 899 א
מ.א. 899 א	מ.א. 899 א
מ.א. 899 א	מ.א. 899 א



### מקרא

-  גבול התכנית
-  פרודור גישה לשרותים וקו ביוב ראשי
-  אתר צבורי (מועד למכון השהור המרכזי)
-  היחיד תכנוני
-  קו הביוב הראשי
-  גבול גושי רעים הקדום
-  גבול חלקות
-  שטח צבורי פנוי
-  קו מתח גבוה

תכנית תכנון עיר אט" 899-חיפה  
מכון לשהור מי שופבין

אין בתכנון מצדו ליטול לתן אוקף  
לתכנית מ.א. 899 א שיה פוזמט  
למקרה.  
מחלקת נתיבות קישון  
מ.א. 899 א  
מרכז כפרודור ביתא קישון

בר 93  
מ.א. 899 א