

הודעה על אישור תכנית מס. 5950
פורסמה בילקוט הפרסומים מס. 3793
ביום 26.8.90

משרד הפנים מחוז המזרח
הודעה על הפקדת תכנית מס. 5950
פורסמה בילקוט הפרסומים מס. 3793
ביום 26.8.90

מחוז הצפון
מרחב תכנון של הועדה המקומית לתכנון ובניה - עכו
שינוי תכנית
3192/ג שתוקרא תכנית מס' 5950/א
חדלבות שטראוס

גושים: 18005 חלקות 131 חלקן

18109 חלקות 4 (חלק) 5, 10, 11, 12, 13, 16, 18 (חלק)


18024 חלקות 7 (חלק) 37 (חלק)

היוזם: מחלבות נהריה שטראוס בעמ.

המתכנן: קרבן-תכנון ויעוץ בעמ.
רחוב הפרחים 9 חיפה

בעל הקרקע: מ.ד.י., שטראוס, אחרים

שטח: 10,678 דונם



משרד הפנים מחוז המזרח
חוק התכנון והבניה תשכ"ה-1965
הפקדת תכנית מס. 5950
הודעה על הפקדת תכנית מס. 5950
פורסמה בילקוט הפרסומים מס. 3696
ביום 23.8.90

הודעה על הפקדת תכנית מס. 5950
פורסמה בילקוט הפרסומים מס. 3696
ביום 23.8.90

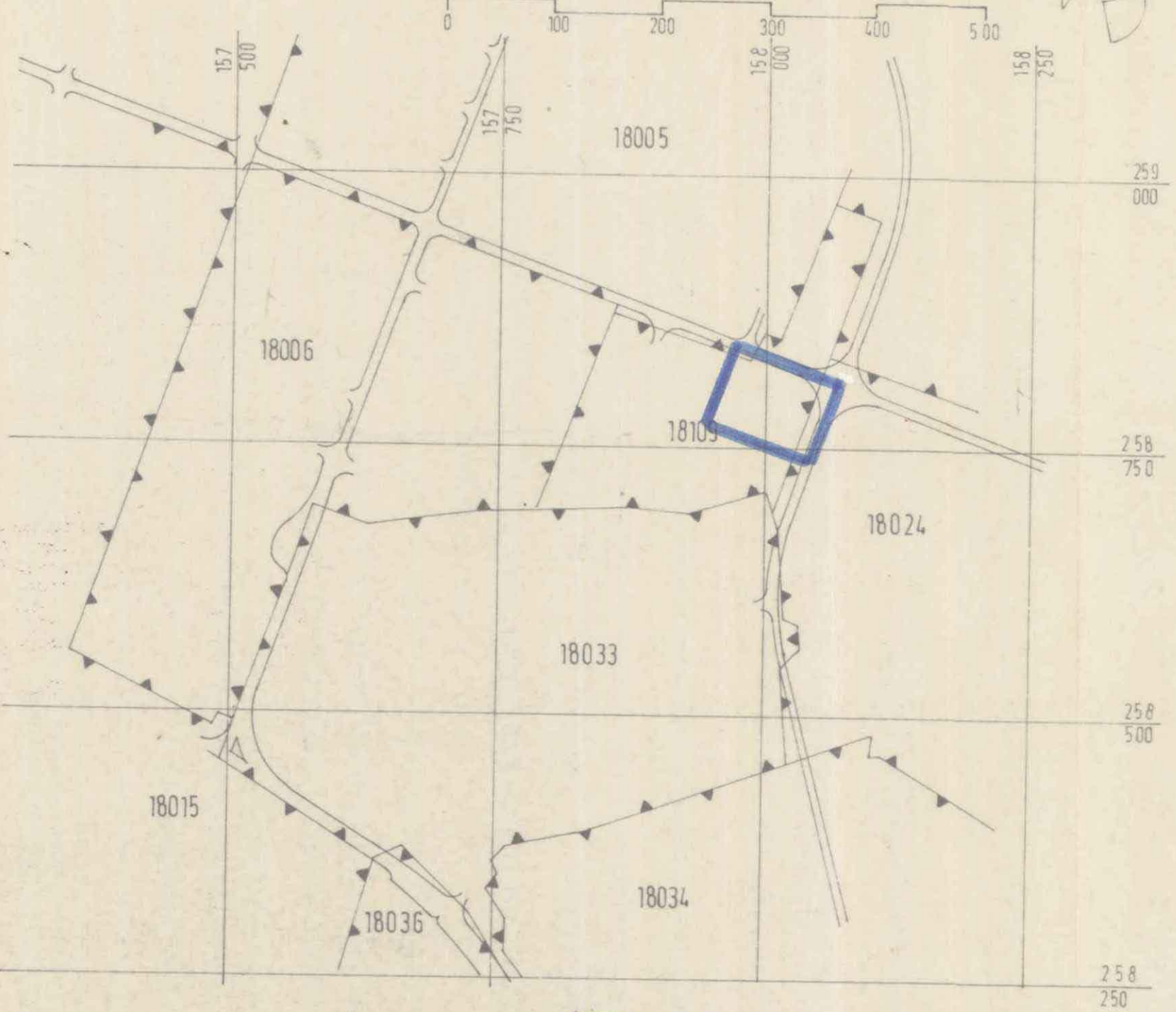
מקרא

- גבול התכנית
- שטח שצולח עקוח
- גודל מלאכה וקעליה בעדה
- דרך קיימת
- דרך מאוימת
- דרך לרכיב
- צנן להריסה
- שטח פרטי פתוח
- מסעך הידרך
- סלול פגום
- רחוב הידרך
- קו סוף גובה

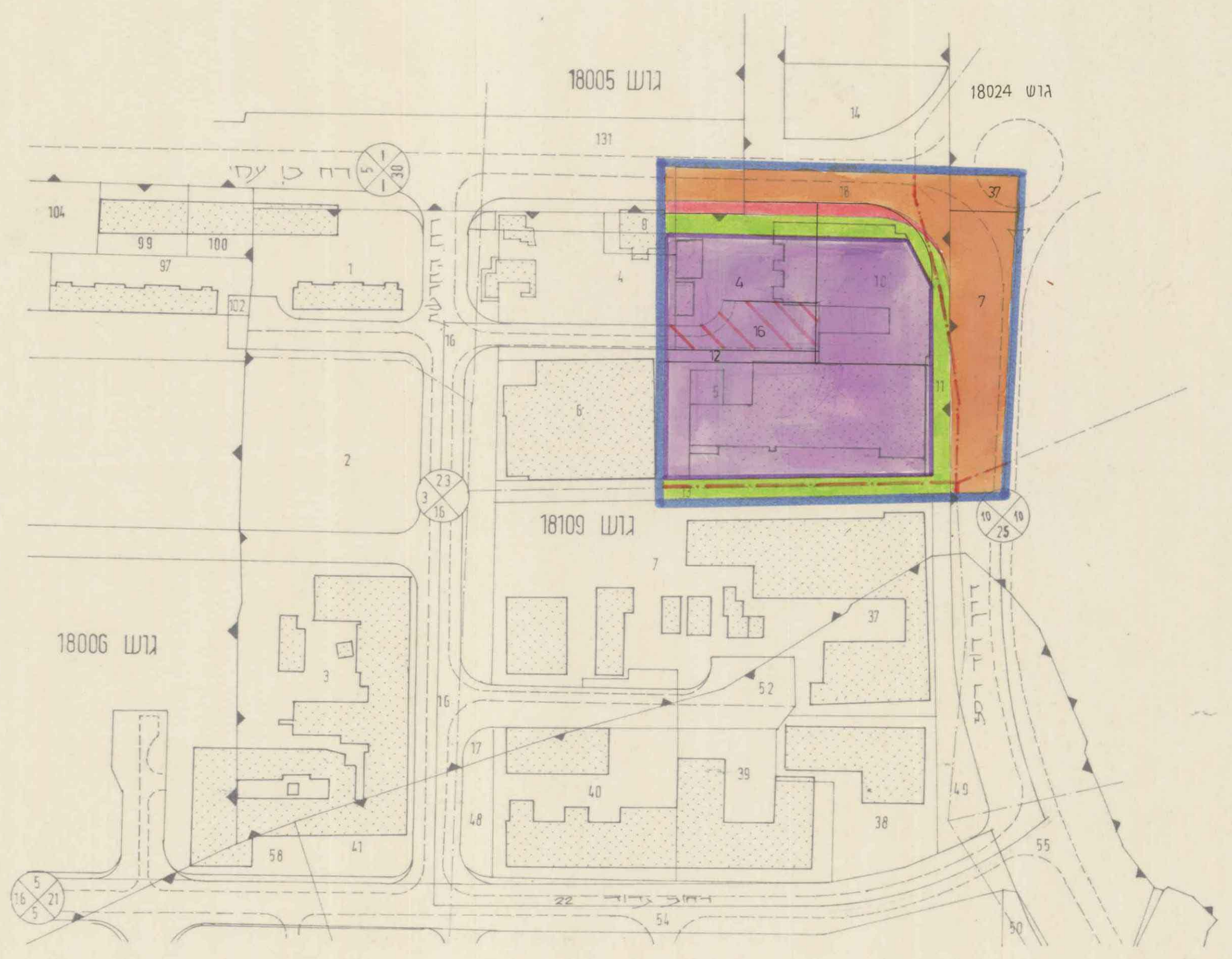
טבלת שטחים לפי יעודים

יעוד	סיכום הצעורים	שטח בנים	שטח כ- %
2.1.1	אגד מלאכה וקעליה בעדה	6,640	61.0
2.1.2	שטח שצולח עקוח	981	9.0
2.1.3	שטח פרטי פתוח	250	2.0
2.1.4	דרך קיימת	2,737	25.0
2.1.5	דרך מאוימת	300	3.0
	סך כל	10,928	100.0

תרשים הסביבה



הועדה המקומית לבניה ולתכנון העיר עכו
תכנית ת.ה.ע. מס' 5950/א
הומלע להפקדה
בשנת 1981 ביום 1.2.81
מחוז המזרח
יושב ראש הועדה



מצב לפי תכנית מס. 3192/ג



מצב הוצע