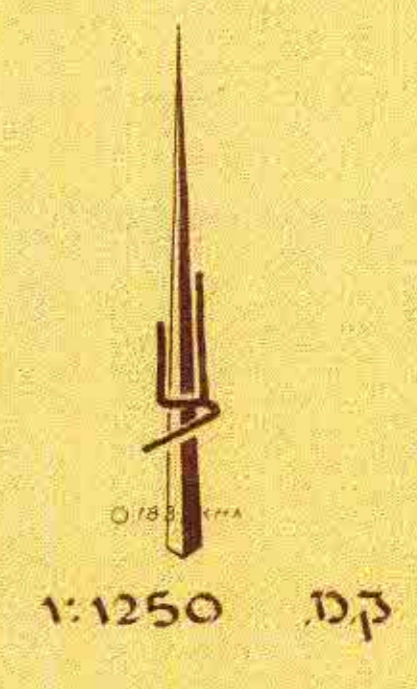


# כפר חסידים

2111 3/5/87 (רכסים)  
קמ 11250

# תכנית שכונ צבורי דכסים

הוכנה על פי חוק דישום שכונים צבוריים  
(הודאת השעה) תשנ"ד 1964  
תכנית מס' 2/12/2

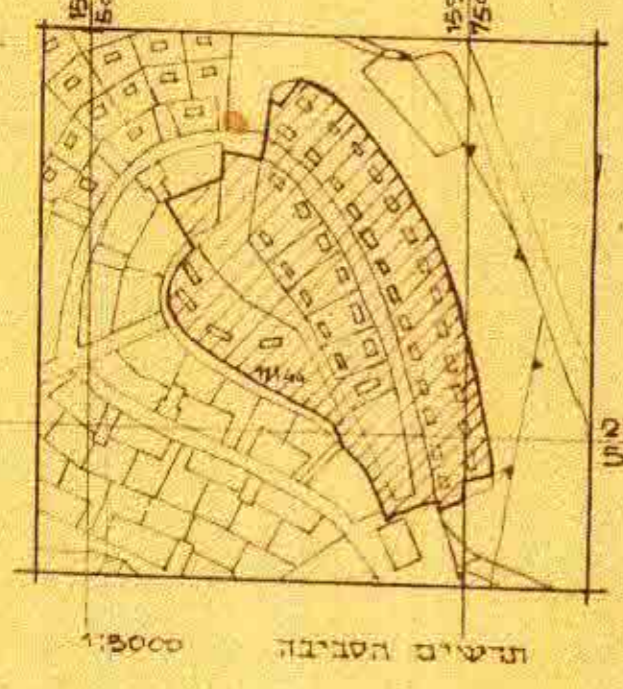
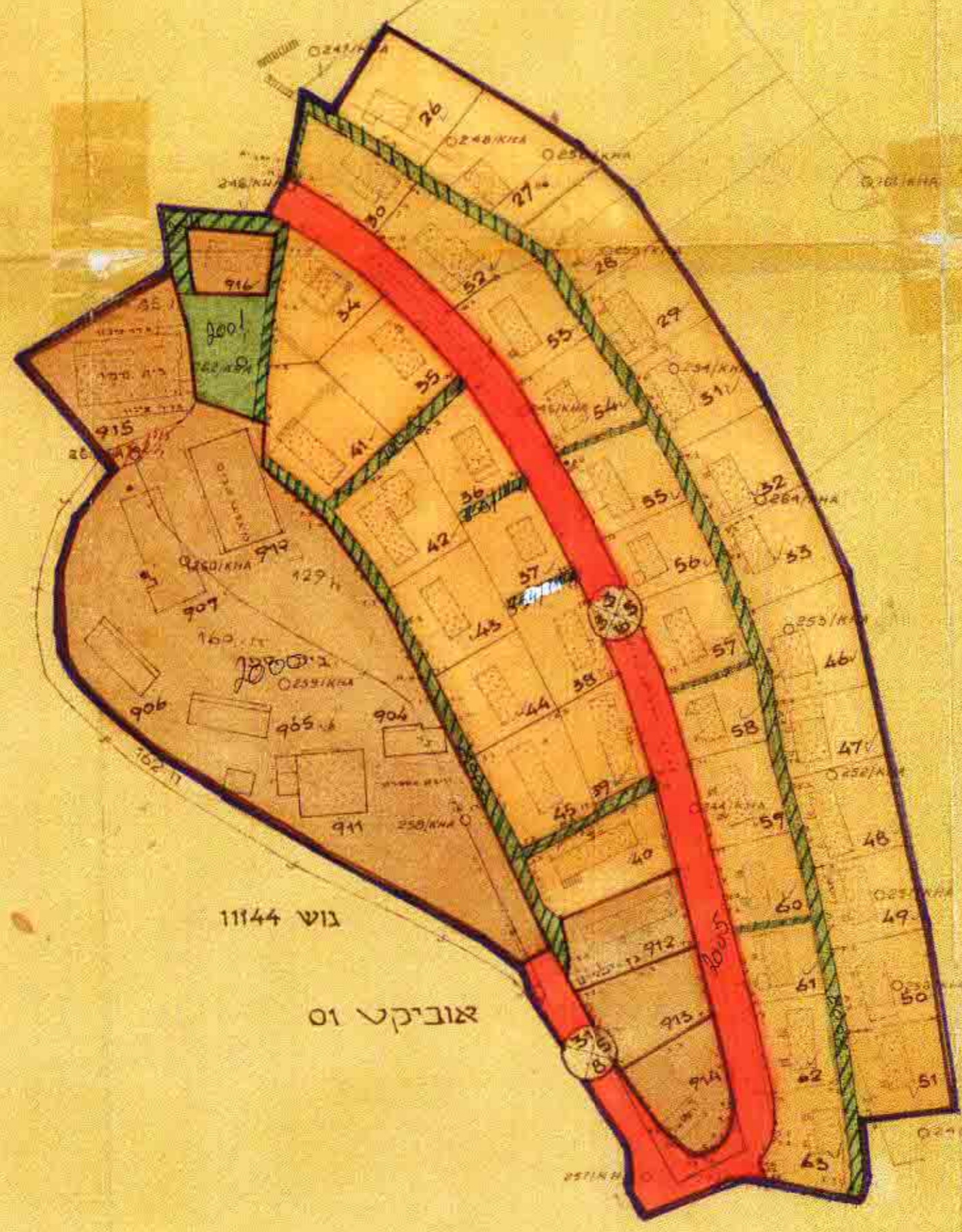


חלק מצושי: 11144

**מקרא**

	גבול התכנית
	אזור מגורים - קומה אחת
	אזור בניני צבור
	כבישים וחניות
	קטעו זהוב קו גבול וחבר הדיור
	שבילים
	שטחי צבורי פתוח
	דרך מבוטלת

55.9%	18,905	אזור מגורים
29.1%	10,285	שטחי בניני צבור
7.55%	3,280	כבישים וחניות
6.22%	2,185	שבילים
1.34%	0,470	שטחי צבורי פתוח
סה"כ 35,075 דונם		



חתימות היוזם: משרד השיכון  
חתימות המגיש: משרד השיכון  
חתימות בעל הקרקע: מנהל מקרקעי ישראלי

חוק דישום שכונים צבוריים  
הודאת השעה - תשנ"ד - 1964  
ועדת תאום  
אושר בהתאם לחוק הבני  
27.8.69  
חתימת נציג משרד השיכון  
חתימת נציג משרד הפנים  
חתימת נציג מנהל מקרקעי ישראלי

הוגש לאשרור ועדת התאום ע"י משרד השיכון