













חרתב תכנון מקומי, השומרון"  
 שינוי תכנות מתאר מקומית אור-עקיבא ג/556 הקרא  
 תכנית מס' ש/385-2 יחידות דיור במגרש 206  
 והמהווה גם שינוי לתכניות ג/928 וש/385

מחוז חיפה  
 גוש 10635 חלקה 29 וחלקי חלקות 48 ו 66 (דרך)  
 קנה מדה 1:250  
 שטח התכנית כ 2.145 דונם  
 בעלי הקרקע מינהל מקרקעי ישראל  
 יזום התכנית משפחת ג'אן, אור עקיבא  
 עורך התכנית משה ג'אן

**מקרא**

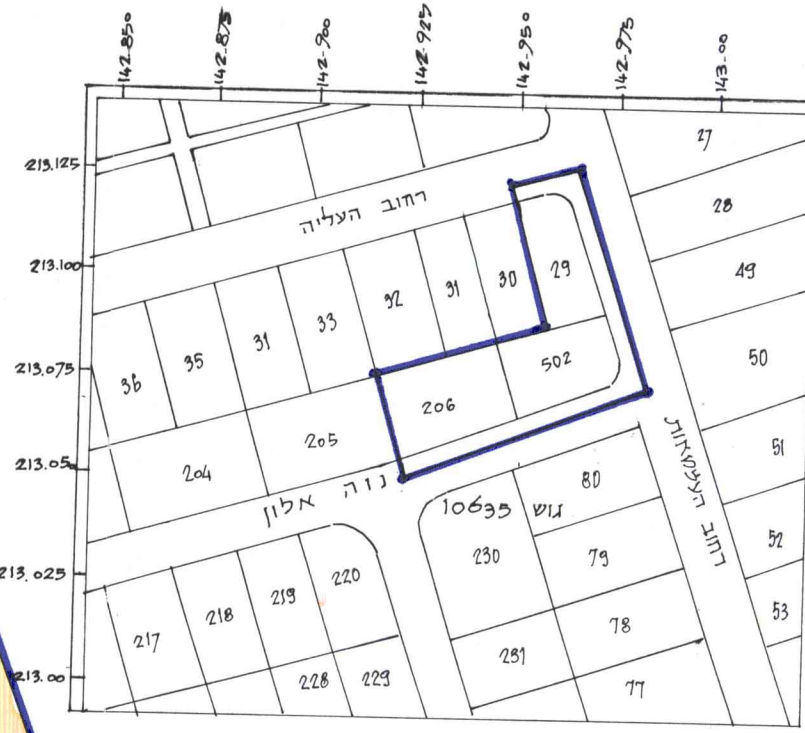
-  גבול התכנית
-  אזור מגורים א'
-  דרך מאושרת
-  מספר הדרך
-  מרוח קדמי
-  רוחב הדרך
-  גבול מגרש מוצע ומספרו
-  גבול מגרש לביטול ומספרו
-  גבול חלקה רשומה ומספרה
-  קו חשמל
-  מבנה קיים
-  מבנה להריסה

הודעה על הסקדת תכנית מס. 385/2  
 תכנית אור-עקיבא ג/556  
**הומלצה לאישור**  
 בשידור מס' 206 מיום 25.9.94  
 יו"ר הוועדה מהנדס הוועדה  
 מאריך

הודעה על הסקדת תכנית מס. 385/2  
 תכנית אור-עקיבא ג/556  
**הומלצה להפקדה**  
 בשידור מס' 206 מיום 25.9.94  
 יו"ר הוועדה מהנדס הוועדה  
 מאריך

הודעה על אישור תכנית מס. 385/2  
 תכנית אור-עקיבא ג/556  
**אישור תכנית מס. 385/2**  
 הוועדה המוטיבית לתכנון ולבניה החליטה  
 ביום 8.9.94 לאשר את התכנית.  
 יו"ר הוועדה המוטיבית

הודעה על הסקדת תכנית מס. 385/2  
 תכנית אור-עקיבא ג/556  
**הומלצה להפקדה**  
 בשידור מס' 206 מיום 25.9.94  
 יו"ר הוועדה מהנדס הוועדה  
 מאריך



יעוד	שטח בדונם	שטח ב %
מגורים א'	1.625	76.64
דרכים	0.522	24.34
קהל	2.145	100.00



התכנית ערוכה על פי תכנות מדידה של "מודדי תדרה" מס' 7661/93 מ 26.8.93 ו 7710/93 מ 3.10.93

חתימת בעלי הקרקע  
 חתימות החוכרים