

תשריט מצורף לתכנית ק/מק/353/1 החלפת שטחים, פסגות ים שינוי לתכנית ק/במ/353/א

קמ"מ : 1:2000
שטח התערה 3.84 דונם
עדיפות 25.3.88

המשאם התלפנת

גוש	חלקות	חלקי חלקות
10425		26

תעריט
בעל הכרטיז

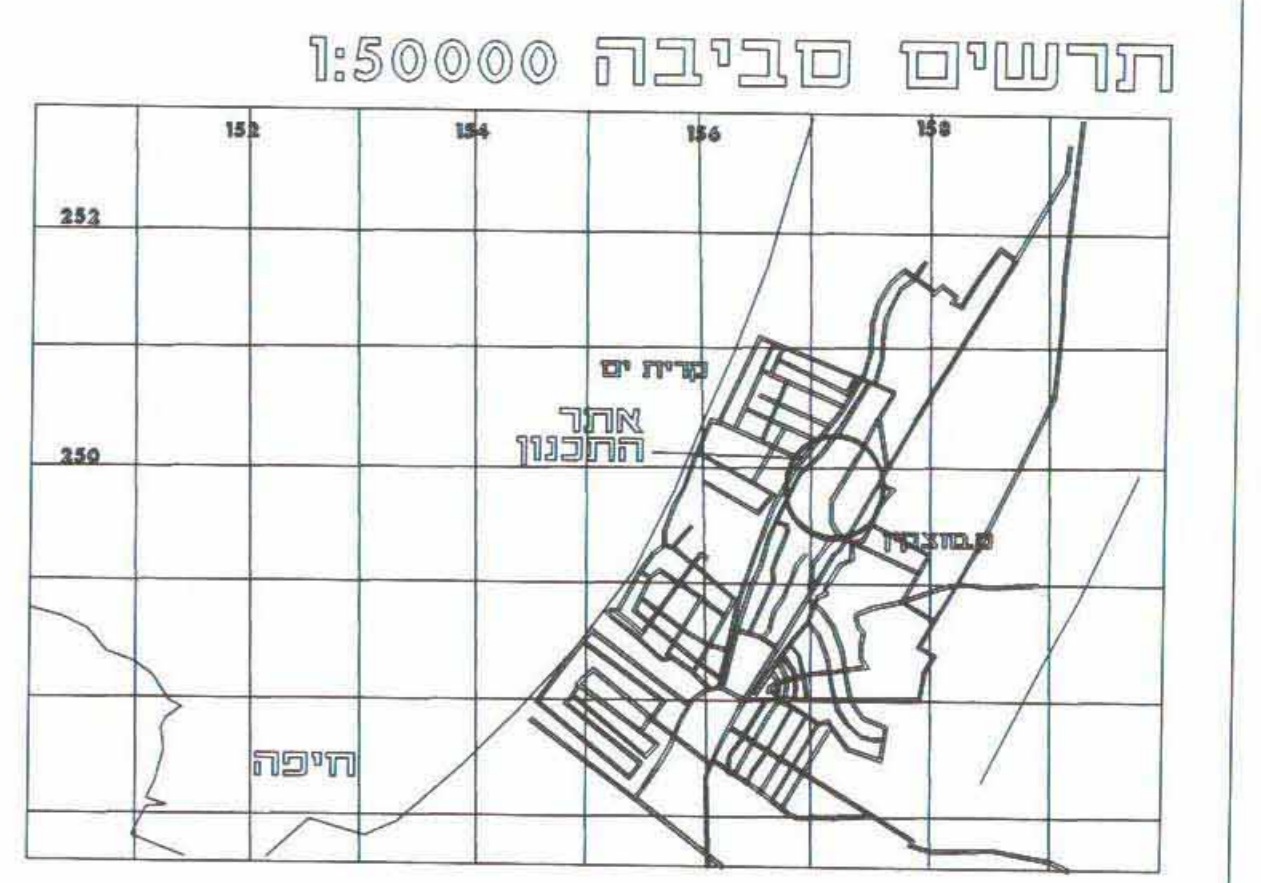
מנהל הפרקטי ישראל בשם הקרן הקיימת לישראל
עזריה קרית ים
היום והבנייה

מנהל הפרקטי ישראל
חברת שינוי ופיתוח לישראל בע"מ
המחנן

ג'וריא גור אדריכלים ופיתוח ערים
התן 1 ת.ר. 9436 ח'מב נב: 94-9505-04 כמ: 04-9505-04
המודד

דורון כנען
ר"ח ליכיה 55 חיפה טל: 04-8255720
רח ליכיה 55 חיפה 14100
04-8255720

ונדה סמויה קרית



סבלת שטחים - מצב קיים

יעוד	מס.מגרש	שטח בדונם
דרך משלבת	6	0.6457
מח'כ דרך משלבת		0.6457
אזור מגורים ג'	1016	2.9981
מח'כ אזור מגורים ג'		2.9981
מח'כ שטח התוכנית		3.6438

סבלת שטחים - מצב מוצע

יעוד	מס.מגרש	שטח בדונם
דרך משלבת	6/1	0.6457
מח'כ דרך משלבת		0.6457
אזור מגורים ג'	1016/1	2.9981
מח'כ אזור מגורים ג'		2.9981
מח'כ שטח התוכנית		3.6438

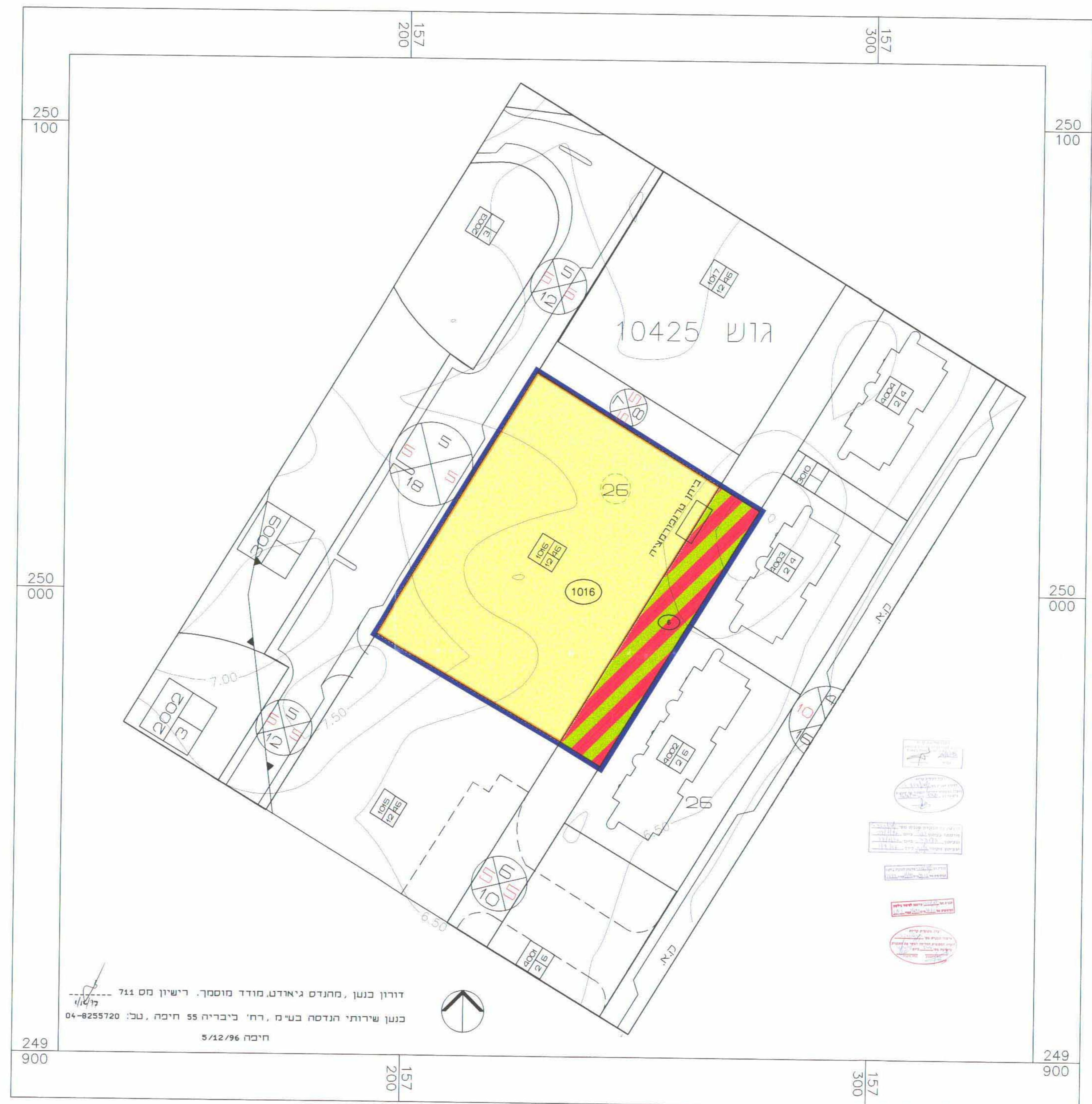
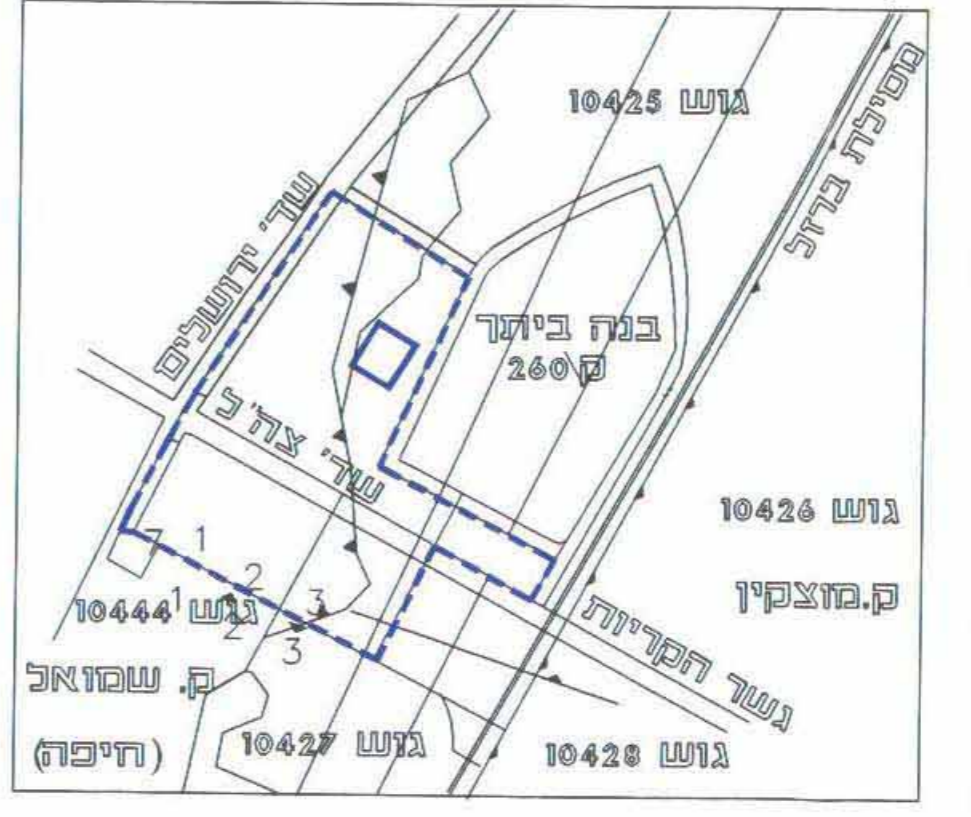
סבלת שינועי קרקע מצב קיים

יעוד	שטח בדונם	אנטיסליכ שטח התוכנית
דרך משלבת	0.6457	17.72%
אזור מגורים ג'	2.9981	82.28%
מח'כ שטח התוכנית	3.6438	100%

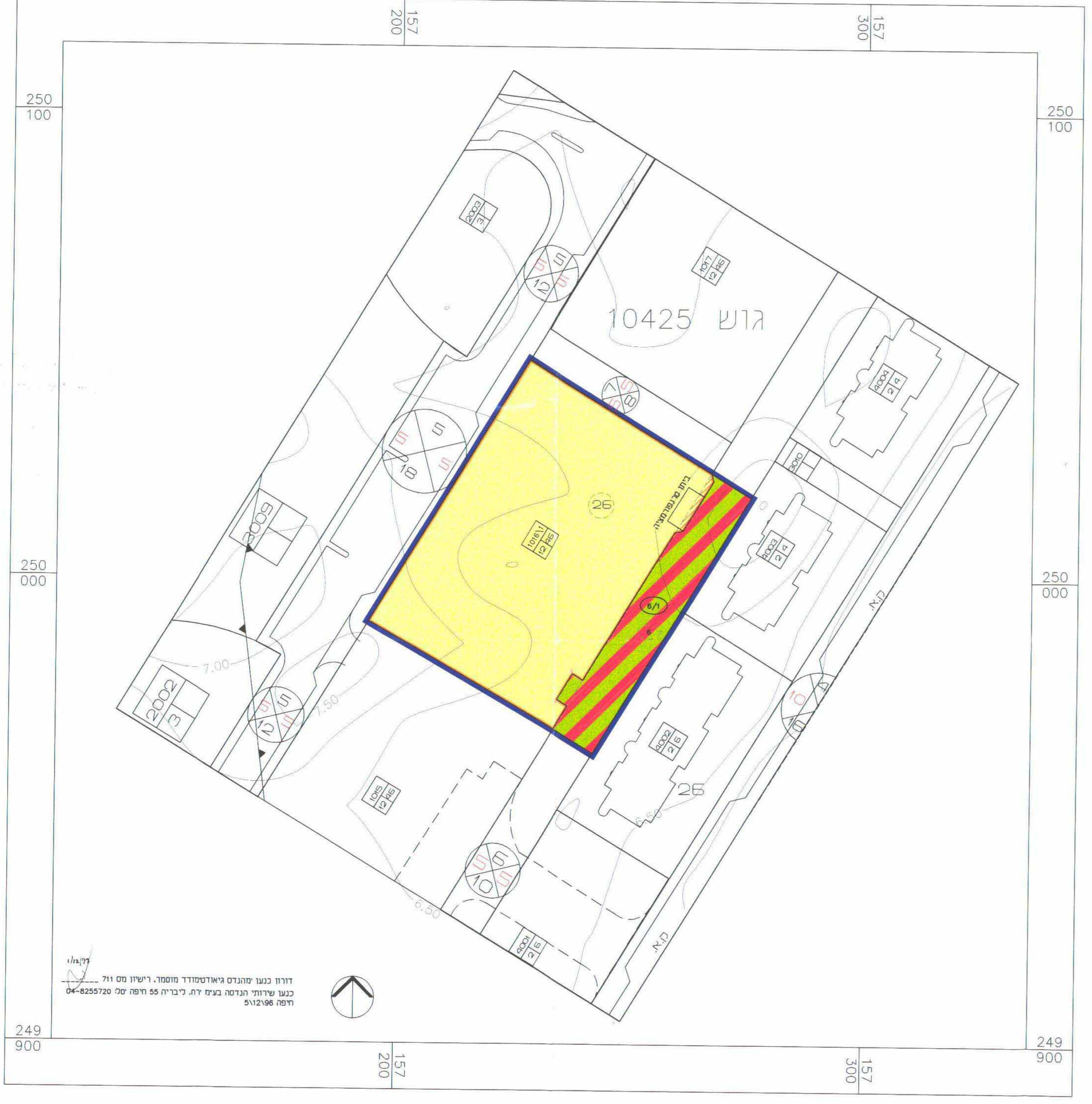
מקרא

	חבכית
	דרך משלבת
	אזור מגורים ג'
	גבול תכנית
	גבול ת.כ.ב. מאשרת
	גבול מגרש
	גבול גוש
	מס' מגרש מוצע
	מס' יח' דיוק
	מס' נקודת מרכז
	מס' דרך
	קו בון מינימום
	רוחב דרך
	גבול חקיקה כביש ומסמרה
	דרך כביש

תרשים גושים וחלקות
ק.מ. 1:10000



מצב קיים ק.מ. 1:500



מצב מוצע ק.מ. 1:500