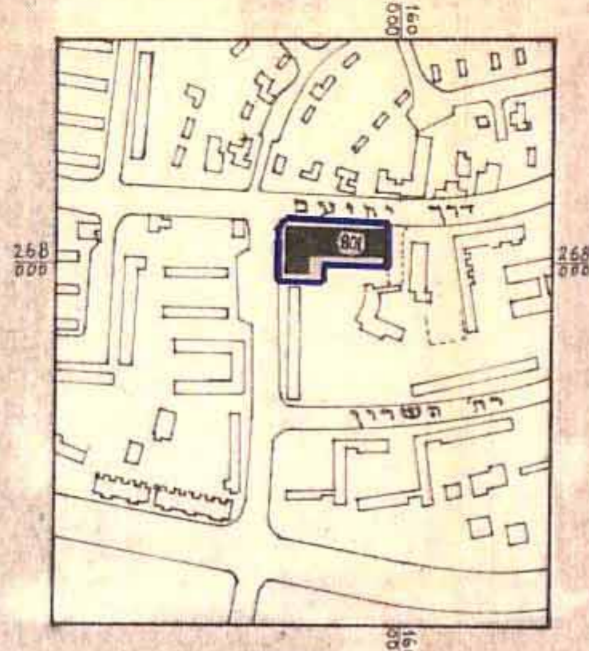

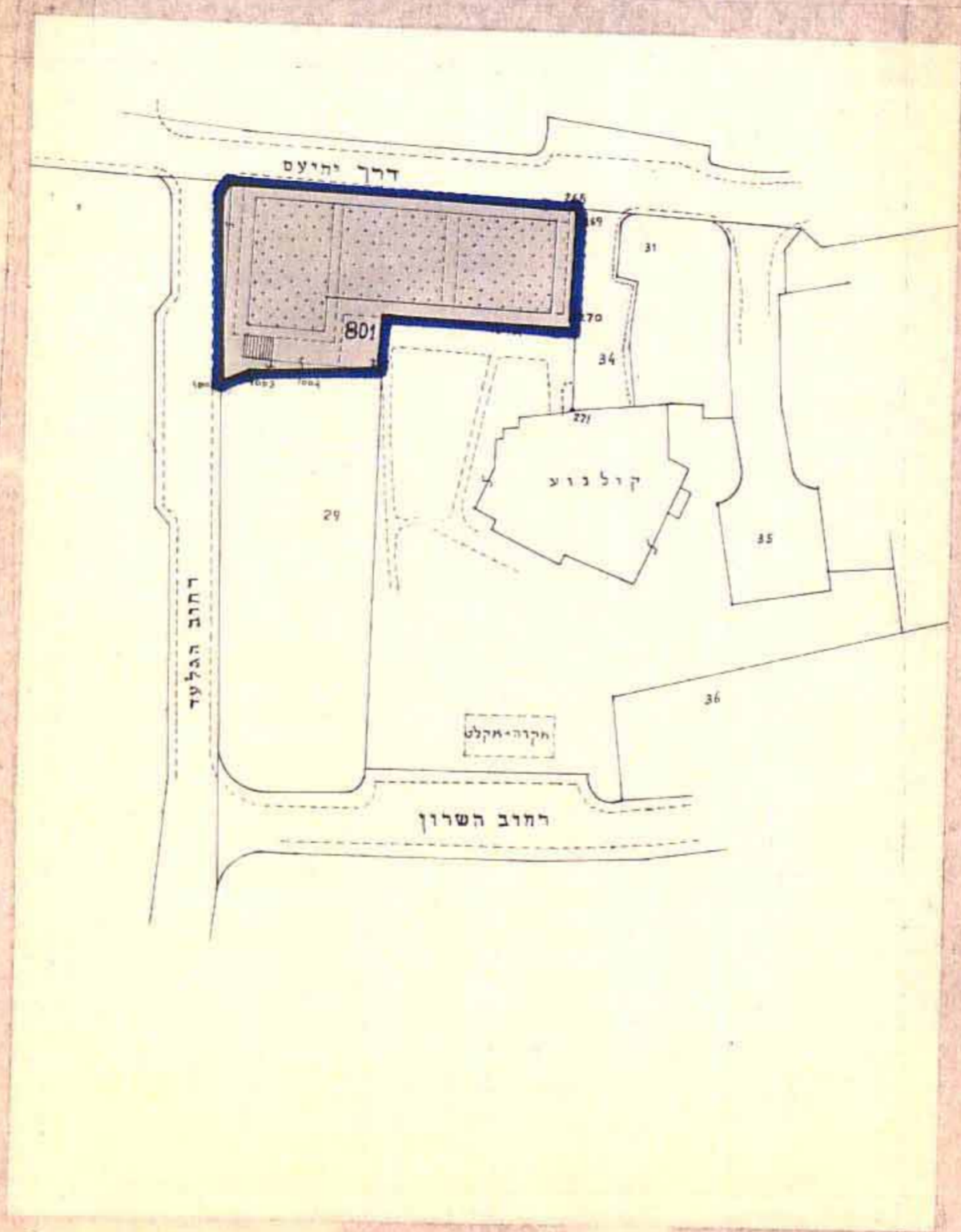


תכנית שיכון ציבורי נהריה

הוננה על פי חוק רישום שיכונים ציבוריים
 הודאת השעה תשנ"ד - 1964
 תכנית מס': 2/5/19 שנוי מס' 2 ל-2/5/8
 מחוז: הצפון
 נפה: עכו
 מקום: נהריה
 גוש: 18149
 חלקה: 30
 שטח התכנית: 2.150 דונם



תרשים הסביבה 1:5000

מקרא

	גבול התכנית
	אזור מסחרי
	דרך וחניה צבורית
	שביל להולכי רגל

טבלת אזורים ושטחים

שם האזור	מס' המגרשים	השטח בדונמים	השטח ב-%
אזור מסחרי	801	2.150	100.0
דרך וחניה צבורית	-	-	-
שביל להולכי רגל	-	-	-
ס"הכ	-	2.150	100.0

הצעת החלוקה מבוססת על מדידות מצב קיים בשטח ע"י אגף המדידות הממשלתי מס' עבודה 1316/5/64 תאריך 29.1.78

חוק רישום שיכונים ציבוריים
 הודאת השעה - תשנ"ד - 1964
 ועדת תאום
 אושר בהתאם לחוק הקל
 תאריך: 3.4.84

חתימת נציג שר הבינוי והשיכון
 חתימת נציג שר הפנים
 חתימת נציג שר המשפטים
 חתימת נציג מנהל מקרקעי י"א
 חתימת נציג הלשון יממית

חתימת הירדס: עמי-גור
 חתימת בעל הקרקע: משה משה
 חתימת המגיש: משה משה