

מ"א 1415/ע 10 ב' 1415/ע 4

מדינת ישראל  
מרחב תכנון מקומי עכו  
תכנית מפורטת מס' 1415  
אתר לאומי בית הנספת רח"ל, עכו

מקרא :

גבול התכנית

מחקר אוובנוגופי ואקולוגי אורבני :

קו בניי טימי הביניים

קו בניי טימי העותמאני

מחקר סינאגוגופי

בית כנסת מטיפוס מרכזי

בית כנסת מטיפוס רוחבי

תכנון (יעוד שטחים לפי תכנית המפתח מס' 384)

רחוב קיים

רחוב מוצע

רחוב מקורה

אזור מגורים

בנין עיבורי

בעל אופי דתי

בנין לתכנון מיוחד

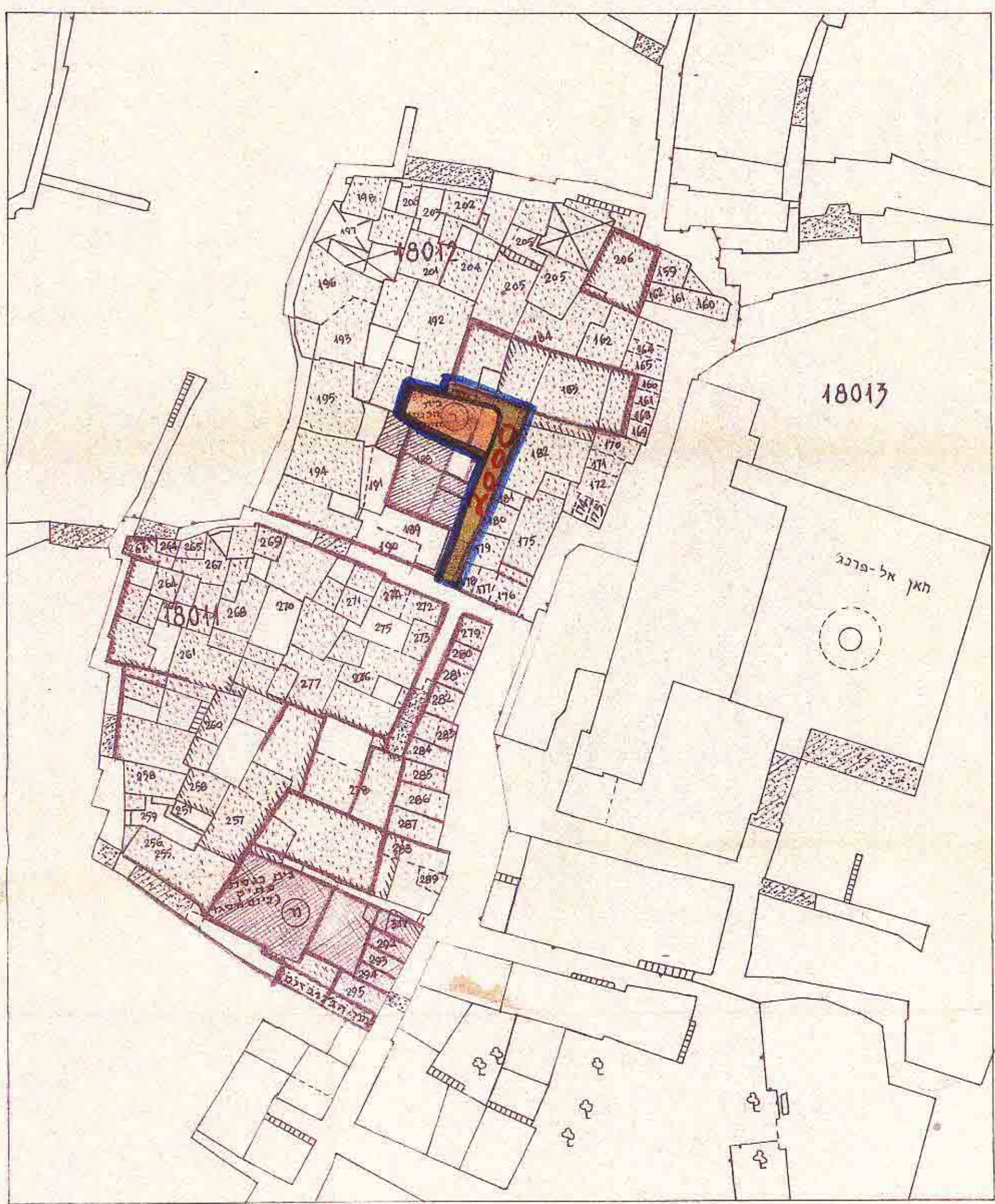
אזור מסחרי

חדיט חנויות

שטח עיבורי פתוח

הנחיות לשימור ושיחזור ארכיטקטוני :

- לפי סעיף 14-א (1) לתכנון תכנית המפתח מס' 348
- לפי 14-א (2)
- לפי 14-א (3)
- סידור גינוני לאורך חדיט בנינים
- מכון למחקר



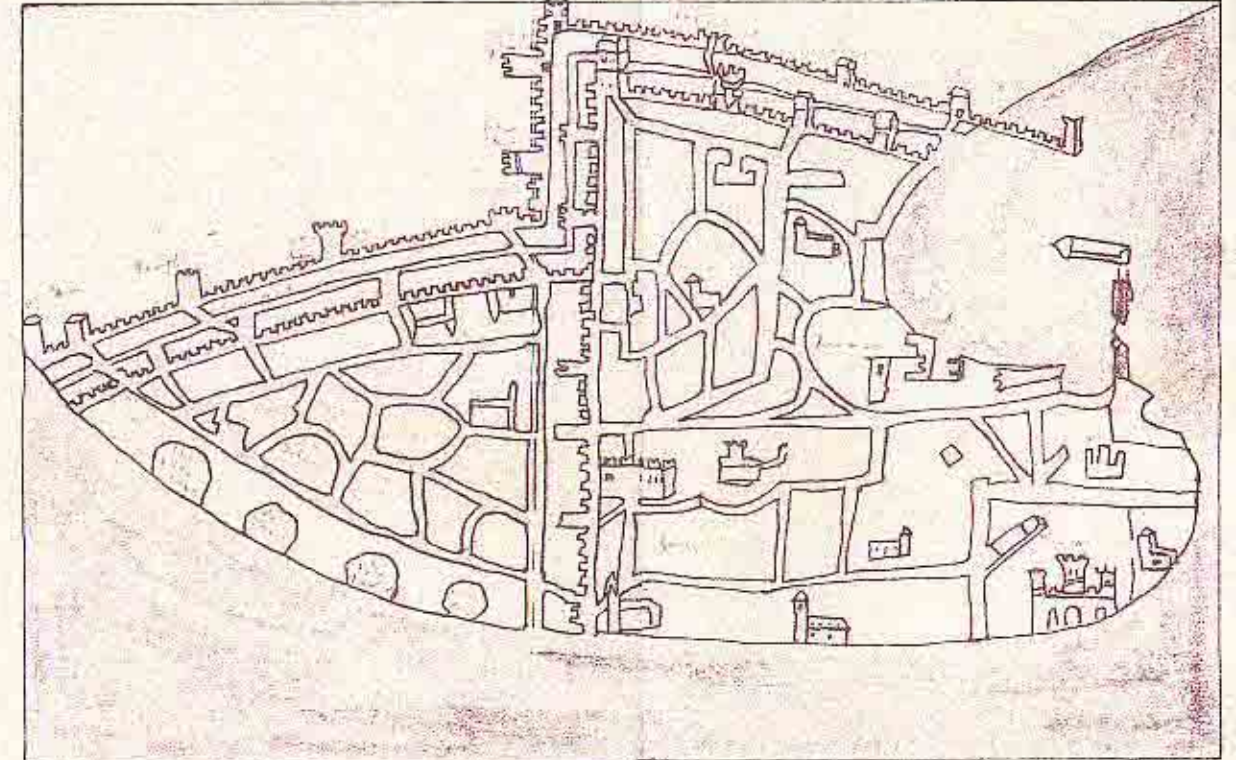
משרד המב. ת.מ. 15-19  
 חוק התכנון והבניה חש"ב-1965  
 מס' 1415  
 מרחב הבנין מקומי  
 תכנית מפורטת מס' 1415  
 תועדה המחוזית בשיבתה ה-1415/ע  
 מיום 14.5.81 החליטה לתת תוקף לתכנית המפורטת לעיל  
 סגן מנהל כלל לתכנון  
 יושב ראש הוועדה

משרד המב. ת.מ. 15-19  
 מס' 1415  
 מרחב הבנין מקומי  
 תכנית מפורטת מס' 1415  
 תועדה המחוזית בשיבתה ה-1415/ע  
 מיום 14.5.81 החליטה לתת תוקף לתכנית המפורטת לעיל  
 סגן מנהל כלל לתכנון  
 יושב ראש הוועדה

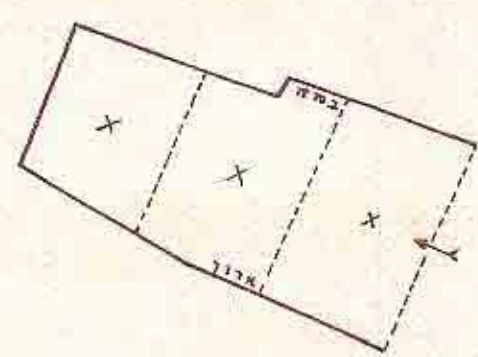
תוכנית זו נערכה בלשכה המחוזית לתכנון, מחוז הצפון, עפ"י החלטת הוועדה לשמור ופתוח, עכו העתיקה, מיום 1 בסיון תשל"א - 26 מאי 1971.  
 עדכון אלול תשל"ח - 26 ספטמבר 1978  
 העורך: חיים-ויסו וולסידא, ד"ר אדר' ה' ה' ה'  
 השרטוט: אניטה דנד



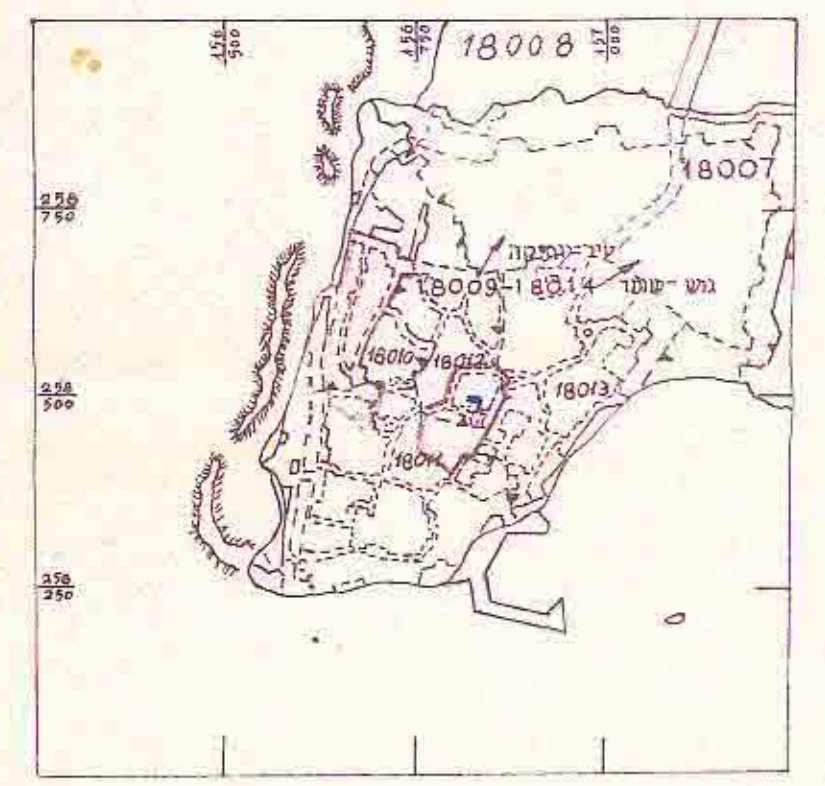
ק.צ. 1:625



מפת עכו, המיוחסת למארינו סאנוטו (מסוף המאה הי"ג-התחלת המאה הי"ד)



תרשים אולם התפילה של בית הכנסת רח"ל  
ק.מ. 1:200



תרשים הסביבה ק.מ. 1:40,000