מחוז חיפה

מרחב תכנון מקומי-מורדות הכרמל

תחום שיפוט - עיריית נשר

שינוי תכנית מתאר מס' מכ/423

הנקראת

"מזרח - הקמפוס"

המהווה שינוי לתכנית מתאר מס' ג/ 982
ולתכנית מפורטת חפ/1392 א

שטח התכנית : 28.0 דונם

גושים וחלקות: גוש 11209 חלק חלקה 15 לפי מפת גוש לפני חלוקה
חלק חלקה 16 לפי מפת גוש רשום

יוזם התכנית:
הטכניון
מכון טכנולוגי לישראל
אגף הפתוח והחזוקה

הטכניון
מכון טכנולוגי לישראל

חתימה

בעל הקרקע:
מינהל מקרקעי ישראל

חתימה

עורך התכנית:
עוזי גורדון
אדריכל ומתכנן ערים
גולומב 25-חיפה
טל. 04-360495

חתימה

מודד:
אפרים לבנברג
מודד מוסמך

חתימה

מקרא :

- גבול תכנית
- גבול גוש
- גבול תכנית מאושרת
- שטח מגורים מיוחד
- שצ"פ
- דרך פרטית קיימת
- דרך פרטית לביטול
- שטח למוסד ציבורי
- קו בנין — קב —
- קו חשמל מתח גבוה קיים
- (16) מספר חלקה לפי גוש רשום
- 15 מספר חלקה לפני חלוקה (כפי שהופקדה התכנית)

עיריית נשר
דוד ה. רודר, אדריכל
מהנדס העיר

	הגשה	שנדה מחוצה להפקדה	תאריך הפקדה	גמר הפקדה	החלטה למתן תוקף	פרסום מתן תוקף
תאריך		3.7.96	ספטמבר 97		16.12.97 ישיבה מס' 29	
מהדורה						

למתן תוקף 3.6.98

162TBA61

טבלת שטחים

מצב מאושר

יעוד השטח		סה"כ שטח (דונם)	אחוז מסך התכנית
1	שטח לבנייני ציבור	24.82	88.6
2	דרך פרטית קיימת	3.18	11.4
	סה"כ	28.0	100

מצב מוצע

יעוד השטח		סה"כ שטח (דונם)	אחוז מסך התכנית
	אזור מגורים מיוחד	23.3	83.2
	שצ"פ	4.7	16.8
	סה"כ	28.0	100

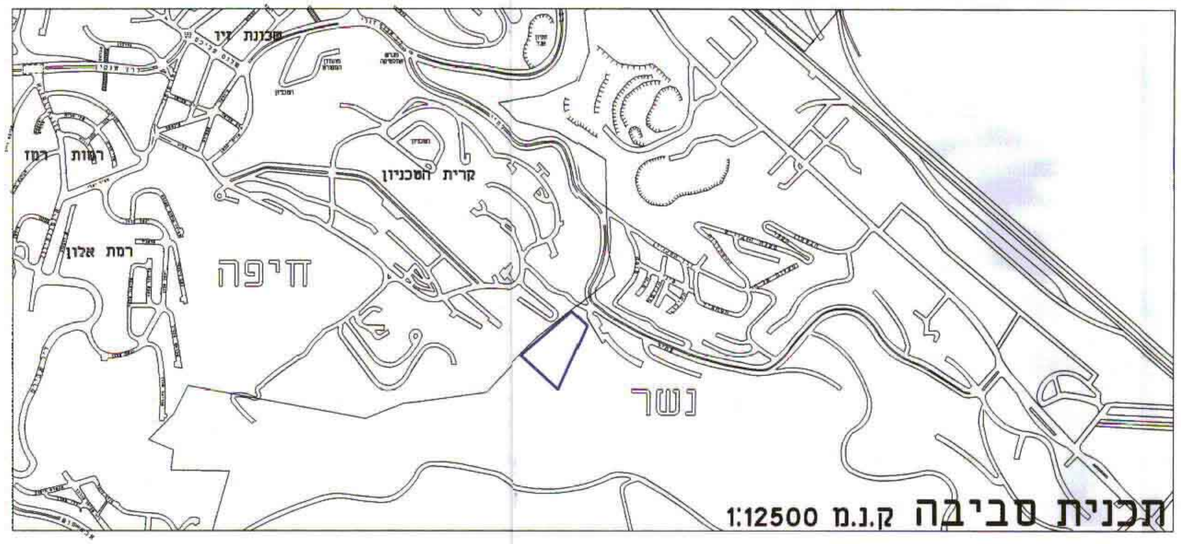

תכנית סביבה ק.נ.מ 1:12500

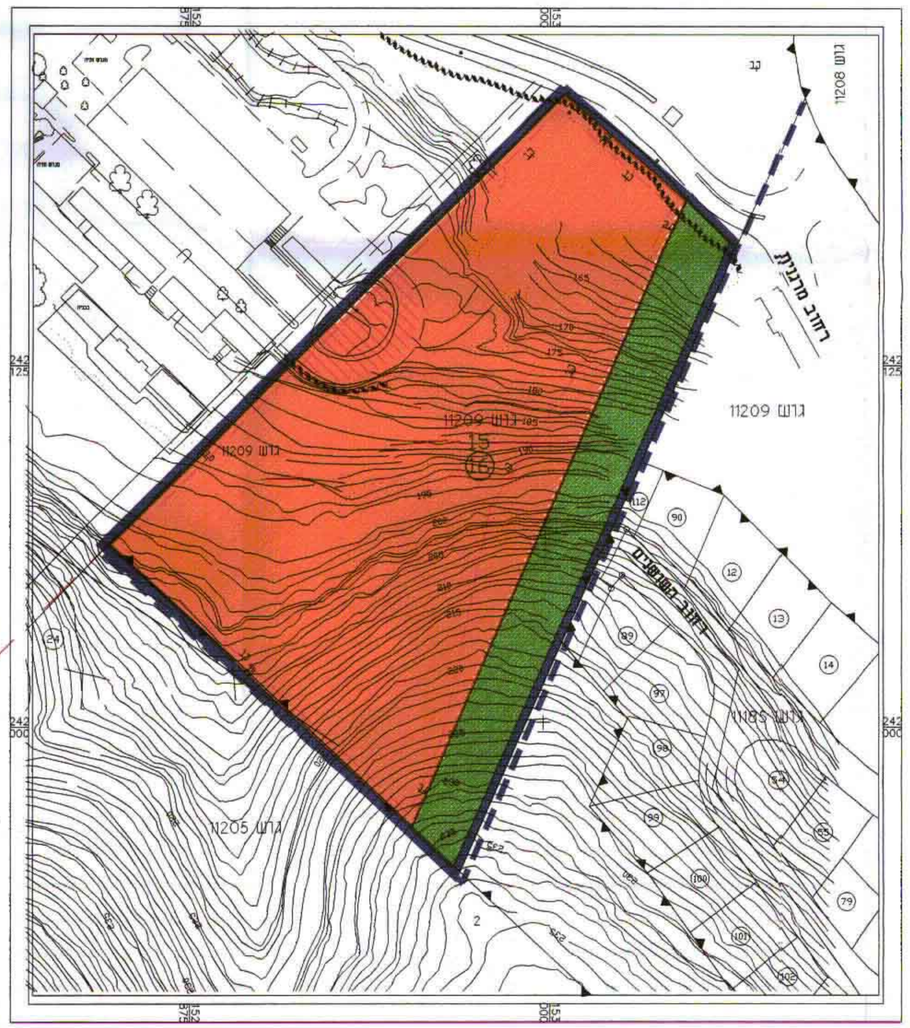

תשריט מוצע ק.נ.מ 1:1250

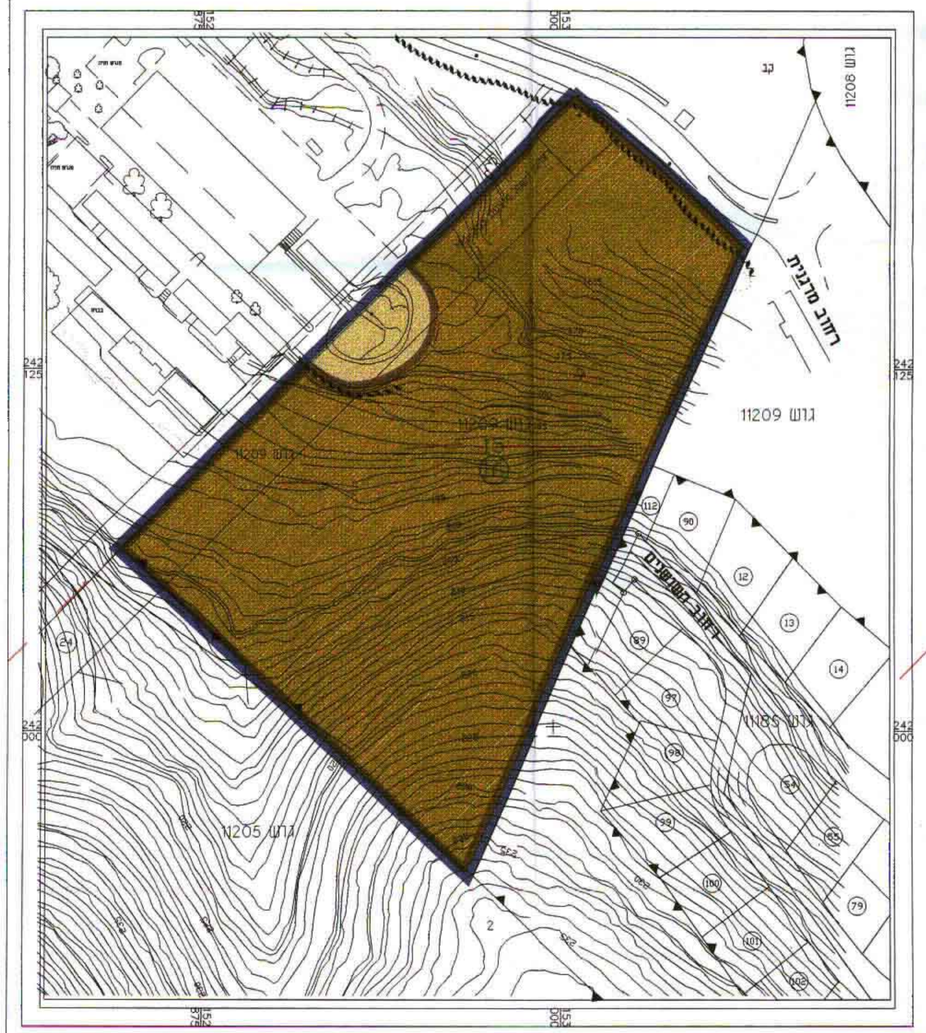

תכנית מצב מאושר ק.נ.מ 1:1250

C:\WORK\162TECH\162TECH.TBA\162TBA61 Mon Jun 22 10:34:45 1998