

מחוז חיפה-נפה חדרה
מרחב תכנון מקומי 'השמרון'
תחום שיפוט המועצה מקומית פרדס חנה-כרכור

תכנית מפורטת מס' ש/מ/ק/ 757
שינוי לתכנית מתאר ש/ו פרדס חנה
בגוש 10110 חלקות 266,290

קני'מ 1:250
שטח התוכנית:- 1.371-דונם
יוזם ומגיש תכנית זו - ממר נחמני יצחק-מר שטילר ישראל ולרי
בעלי הקרקע הכלולה בתוכנית זו-מ.מ.ישראל-מועצה מקומית פרדס חנה-כרכור
עורך תכנית זו:- מוחמד אבו עטא ת.ד. 555 מיקוד 30075
כפר קרע 06-6352288

מקרא - *APM GHO*

- גבול תכנית זו
- קו בנין דרוש
- דרך רשומה
- מבנים קיימים
- מגורים א
- גבול חלקה רשומה
- קו בנין מאושר
- מספר דרך
- קו בניין דרך
- רוחב דרך

טבלת שטחים:-

אזור	מצב מאושר		מצב מוצע	
	שטח בדונם	שטח באחוז	שטח בדונם	שטח באחוז
מגורים	1.092	80%	1.092	80%
דרכים	0.279	20%	0.279	20%
סה"כ	1.371	100%	1.371	100%

חתימות וחותמות

ועדה מקומית
תאריך: 11/11/92
מס' תכנית: 757/ש/מ/ק/757
מס' חלקה: 266,290
מס' חלקה: 266,290
מס' חלקה: 266,290

ועדה מקומית
תאריך: 11/11/92
מס' תכנית: 757/ש/מ/ק/757
מס' חלקה: 266,290
מס' חלקה: 266,290
מס' חלקה: 266,290

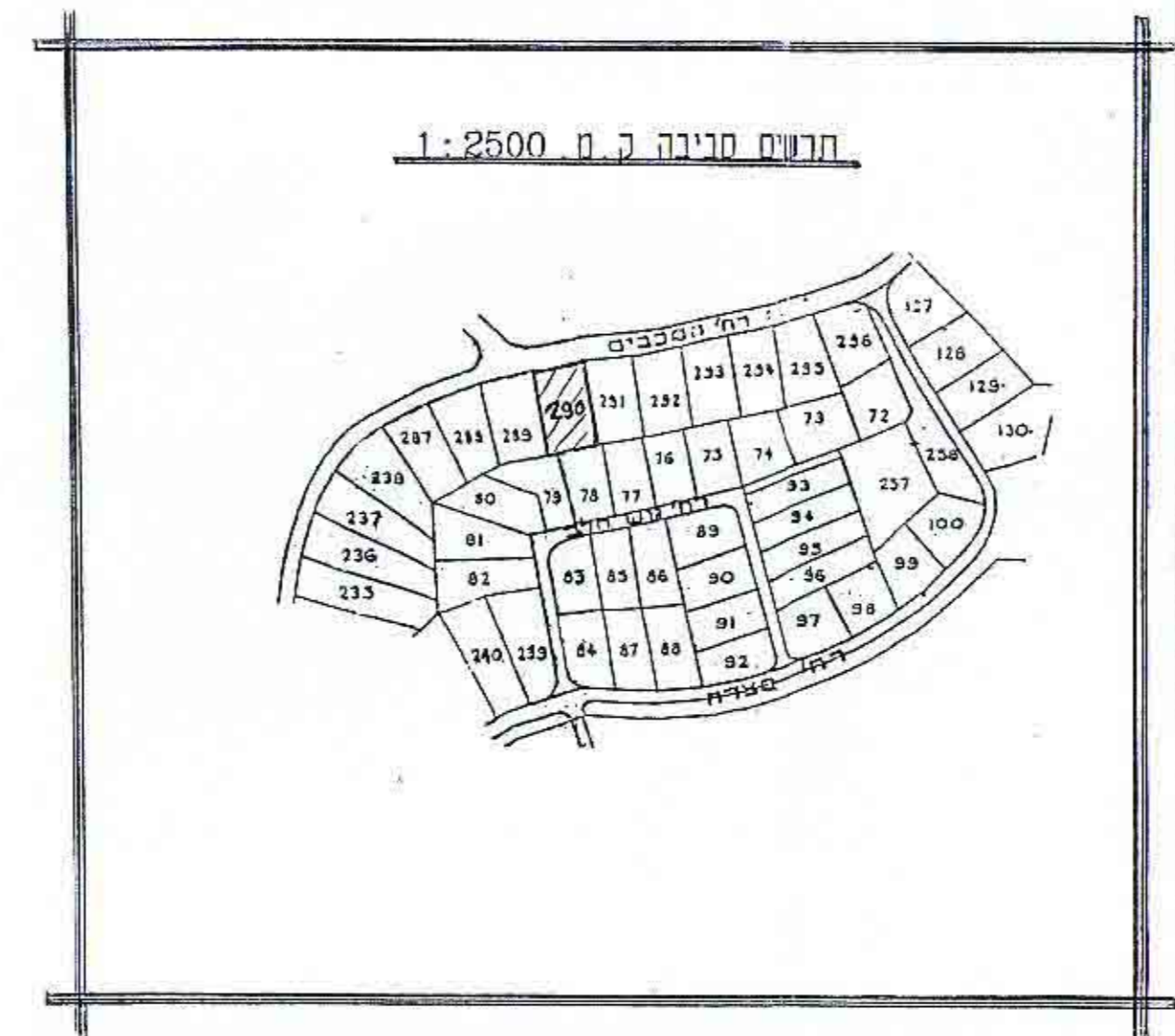
מ.מ.י

יוזם התכנית

רשות המקומית

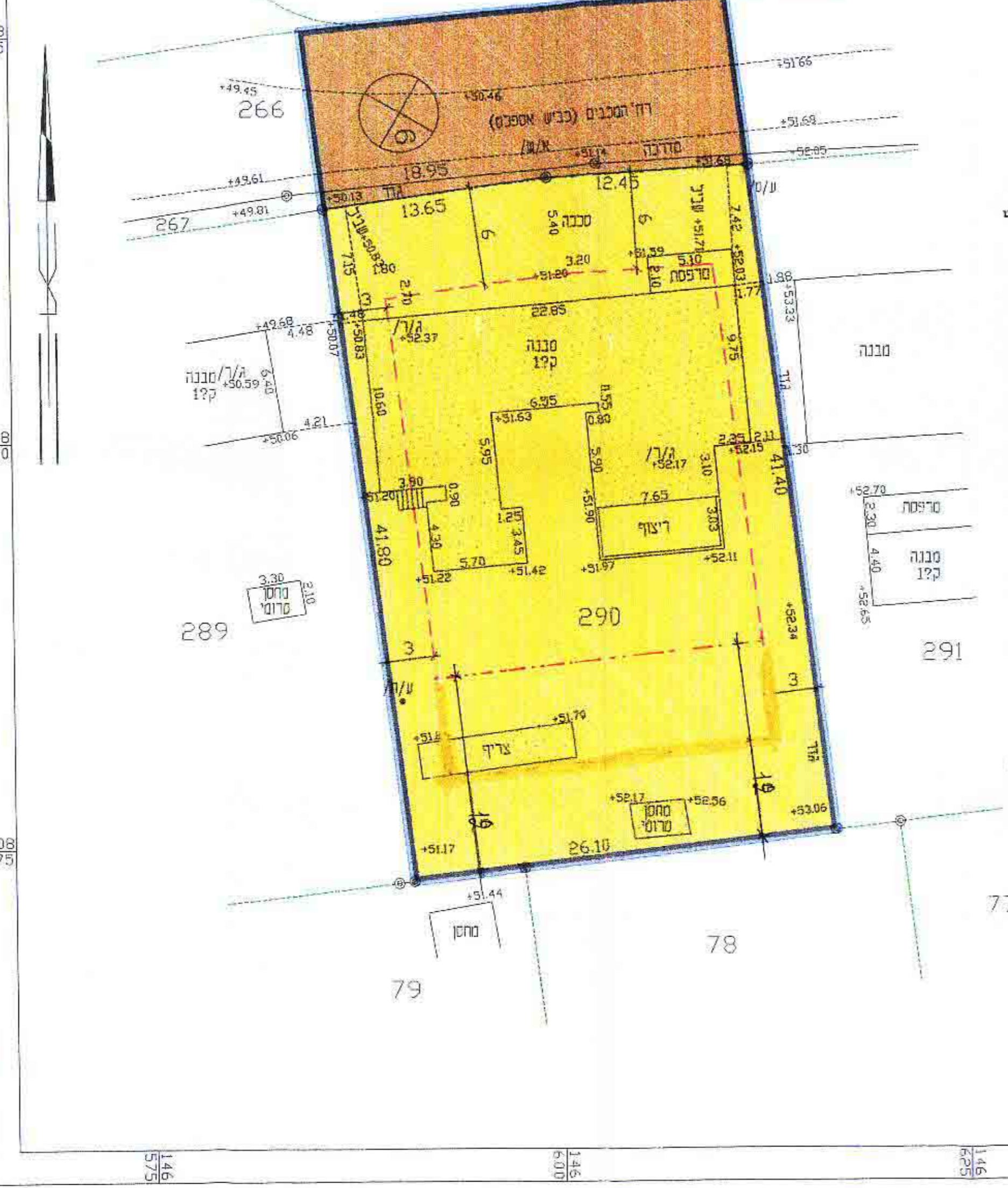
עורך התכנית

הודעת מס' 757/ש/מ/ק/757
תאריך: 11/11/92
מס' חלקה: 266,290
מס' חלקה: 266,290
מס' חלקה: 266,290

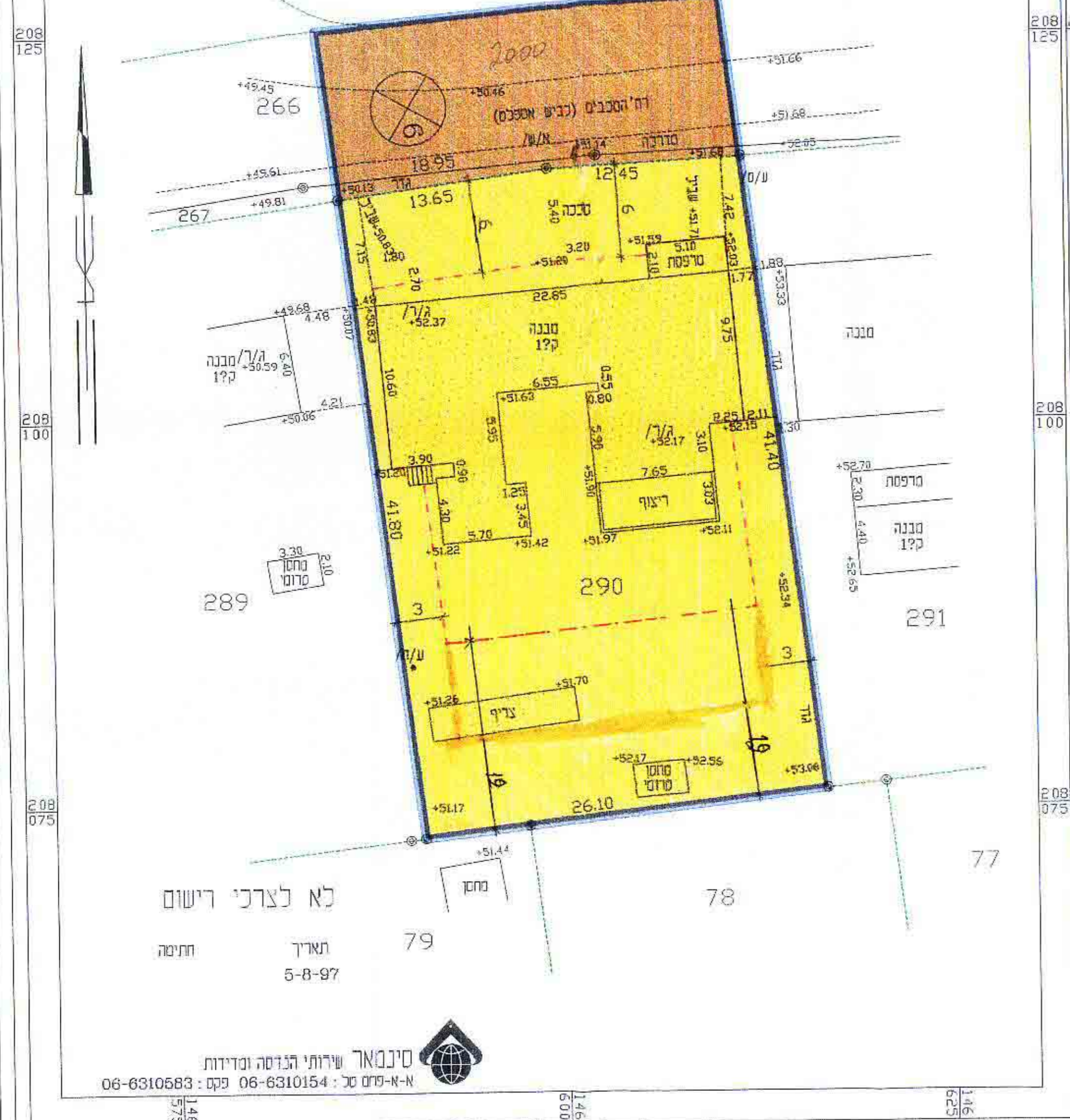


הערות:
1/ גבולות ושטח החכקה נבדקו מתו"ד מס' 891?89 (תמורה מס' 8) /
2/ הטפה קשורה לרשת הקאודריגמות הארצית הישנה /
3/ הגבולים יוחיים /

מפה טופוגרפית
1:250 / מ/ק
מצב קיים



מפה טופוגרפית
1:250 / מ/ק
מצב מוצע



סימנאר שירותי הנדסה ונדוידות
מ.מ.י
תאריך: 5-8-97
מס' תכנית: 757/ש/מ/ק/757
מס' חלקה: 266,290
מס' חלקה: 266,290
מס' חלקה: 266,290