מרחב תכנון מקומי : השומרון

תכנית מס' ש/מק/360 שינוי לתכנית מתאר מקומית

הנקראת : מתן תוקף חוקי למבנה קיים בגוש 10102 חלקה 168

ומהווה שינוי לת.ב.ג מפורטת ש/139 ולתכנית מתאר מקומית ש/1
שינוי לת.ב.ג מפורטת ש/360

מחוז : חיפה
נפה : חדרה
מקום : פרדס חנה
גוש : 10102
חלקה : 168

בעל הקרקע : מינהל מקרקעי ישראל , בחכירה עליזה דוד
יזם התכנית : עליזה דוד רחוב האודנים פרדס חנה
עורך התכנית : אדרי עידן מודד מוסמך רח' דרור פרדס חנה

כלוח יעוד שטחים

יעוד	מצב מאושר שטח בדונם מספר	מצב מאושר % מהתכנית	מצב מוצע שטח בדונם מספר	מצב מוצע % מהתכנית
אזור מגורים א'	1.655	77.52	1.655	77.52
דרך מאושרת	0.480	22.48	0.480	22.48
	2.135	100.00		

מספר החלקה	שטח בדונם מספר	הערות
168	1.976	
124	0.159	חלק מחלקה
	2.135	

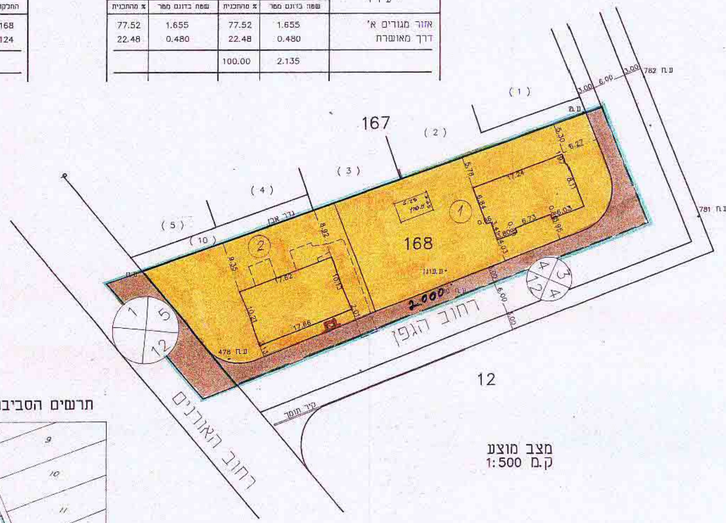

מצב מוצע
ק.מ 1:500

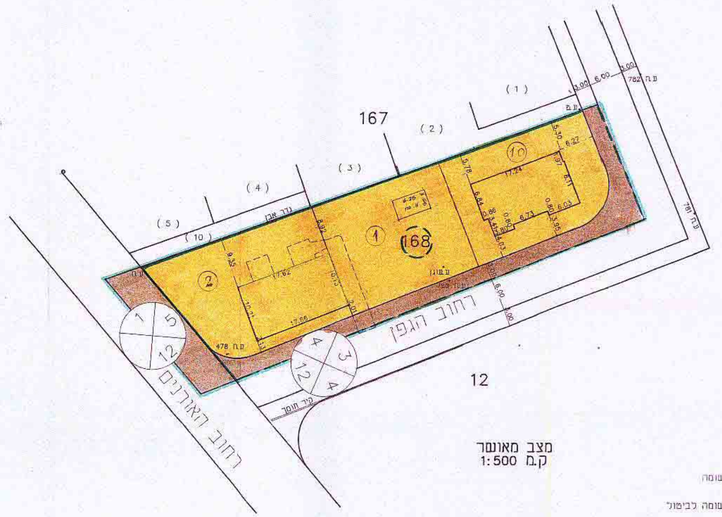

מצב מאושר
ק.מ 1:500

תרשים הסביבה

ק.מ 1:2500

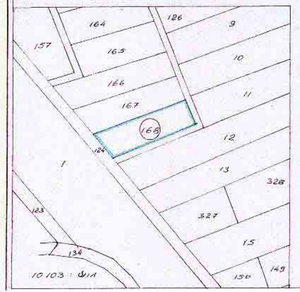

אדרי עידן מודד מוסמך
מר \ פנס : 06-377282
פרדס חנה
4 . 7 . 94
30 . 1 . 97

מקרא :

- גבול התכנית
- גבול חלקה רשומה
- גבול חלקה רשומה לביטול
- קפא קו בנין חדש
- אזור מגורים א
- דרך מאושרת
- שביל הולכי רגל
- קו בנין חדש
- מבנה להריסה
- מס. חלקה רשומה לבטול
- מס. מגרש

בכל הזכויות שמורות
עידן אדרי
מס' 555
לי הזכות © שמורות

הוגה מקומית "השומרון"
הוקדמה תכנית מס' ש/מק/360
הועדה המקומית החליטה להפקיד את התכנית
בישיבה מס' 391 מיום 18/5/96
יו"ר הועדה

הועדה המקומית - "השומרון"
אישור תכנית מס' ש/מק/360
הועדה המקומית החליטה לאשר את התכנית
בישיבה מס' 408 מיום 13/1/97
מהנדס הועדה יו"ר הועדה

הודעה על הפקדת תכנית מס' ש/מק/360
פורסמה בילקוט הפרסומים מס' 4458
עמוד 537 מיום 21/11/96

הודעה על אישור תכנית מס' ש/מק/360
פורסמה בילקוט הפרסומים מס' 4527
עמוד 3691 מיום 30/5/97

הערות

המועצה המקומית
ערן - הגה
ממונה התכנית
תאריך 5.2.97