

מ.א. 31/31-231 מ.א. 8373

מרחב תכנון מקומי
תכנית מפורטת מס'
לצרכי הסדר רישום

מחוז: ת"מ
 מועצה אזורית: מועצה אזורית ערבה
 מועצה מקומית: בקת אל ערביה
 סעיף: 31/31-231
 מועצה מקומית: מועצה מקומית ישראל ואח"כ
 מועצה אזורית: מועצה אזורית ישראל ואח"כ
 מועצה מקומית: מועצה מקומית ישראל ואח"כ

שנת התכנית: 1985
 קנה מידה: 1:10,000

תחילת תכנון: 1985
 תאריך: 16-10-1985
 מס' תכנון: 31/31-231
 מס' תכנון: 31/31-231

מטרות
 גבול התכנית: כפי שצוין בתכנית
 תחום התכנון: כפי שצוין בתכנית
 תחומי תכנון: כפי שצוין בתכנית
 תחומי תכנון: כפי שצוין בתכנית
 תחומי תכנון: כפי שצוין בתכנית

טבלת שטחים

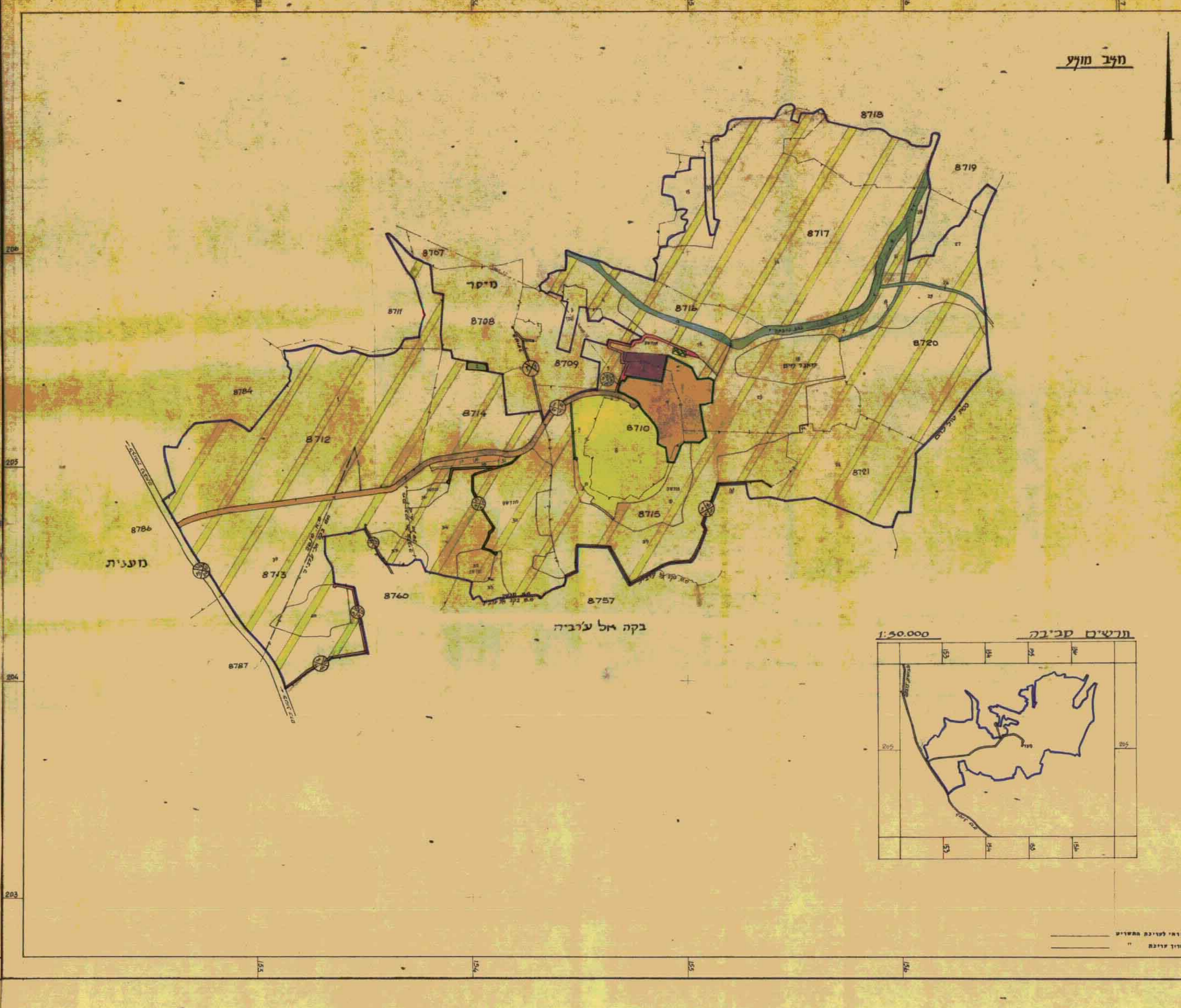
סוג	שטח	אחוז
שטח בנוי	43.31	7.1
שטח חקלאי	187	3.9
שטח מים	2.3	0.4
שטח יערות	8.5	1.5
שטח פתוח	481.2	100.7

- חתימות ואשורים**
- המחוז
 - המועצה האזורית
 - המועצה המקומית
 - המשרד להתיישבות ולניהול
 - המשרד לתכנון ובנייה
 - המשרד לביטחון לאומי
 - המשרד לבריאות
 - המשרד לביטחון הפנים
 - המשרד לביטחון תעבורה
 - המשרד לביטחון מים
 - המשרד לביטחון חשמל
 - המשרד לביטחון טלפונים
 - המשרד לביטחון רכבת
 - המשרד לביטחון אוויר
 - המשרד לביטחון ים
 - המשרד לביטחון חלל
 - המשרד לביטחון ארץ
 - המשרד לביטחון עולם

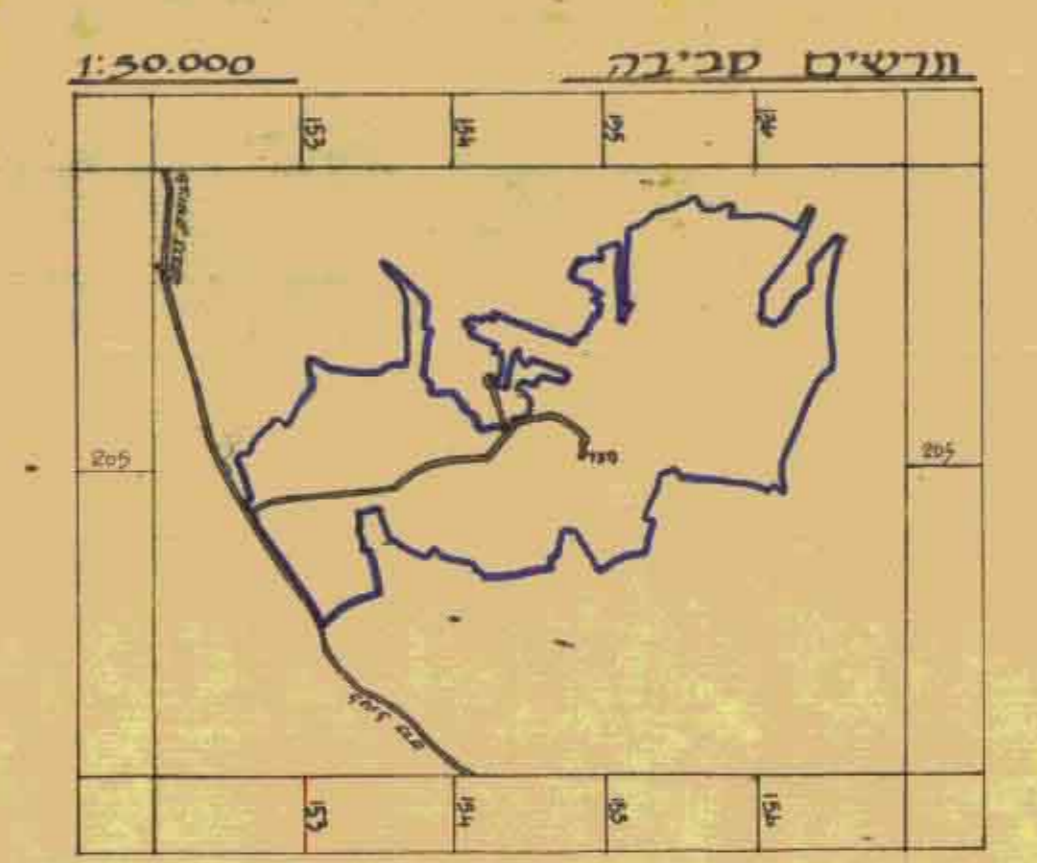
התכנית תכנן: 1985
 תאריך: 16-10-1985
 מס' תכנון: 31/31-231
 מס' תכנון: 31/31-231

מחוז: ת"מ
 מועצה אזורית: מועצה אזורית ערבה
 מועצה מקומית: בקת אל ערביה
 סעיף: 31/31-231
 מועצה מקומית: מועצה מקומית ישראל ואח"כ
 מועצה אזורית: מועצה אזורית ישראל ואח"כ
 מועצה מקומית: מועצה מקומית ישראל ואח"כ

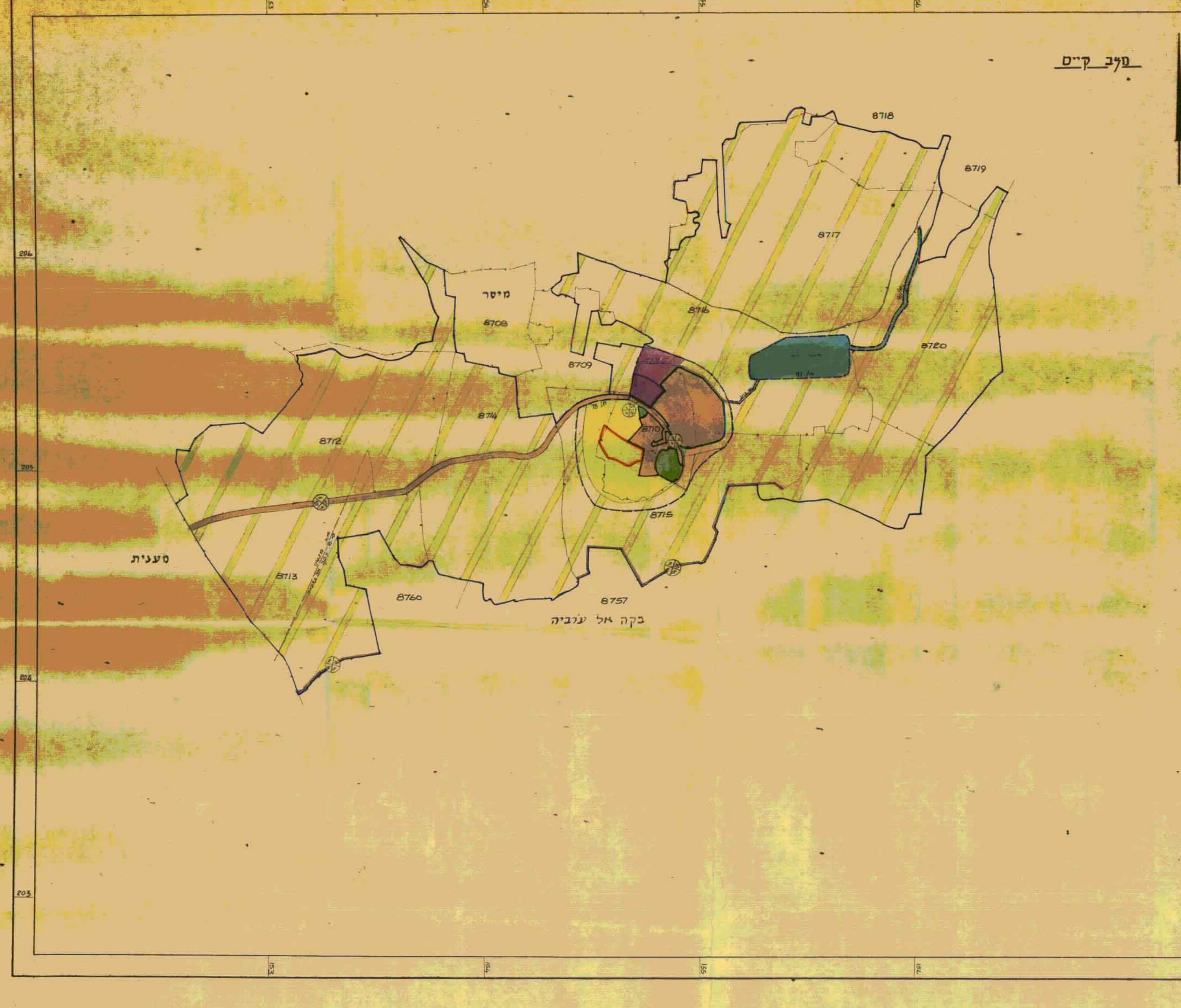
מחוז מוקע



בקה אל ערביה



מחוז קיים



בקה אל ערביה

סענית