גית משה 12 להבות חביבה בירוק 8.136

מצב קיים

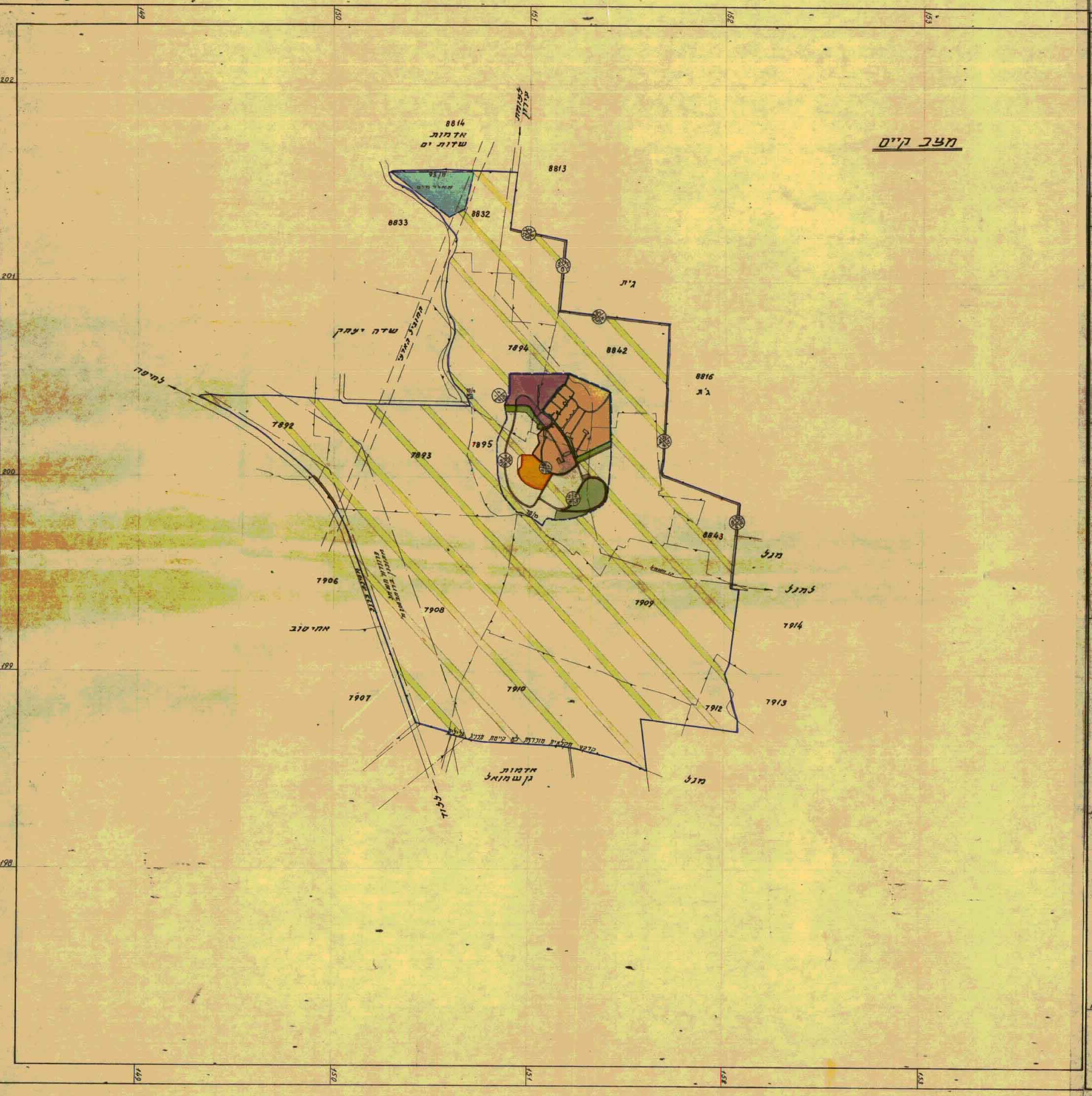

מצב מוצע

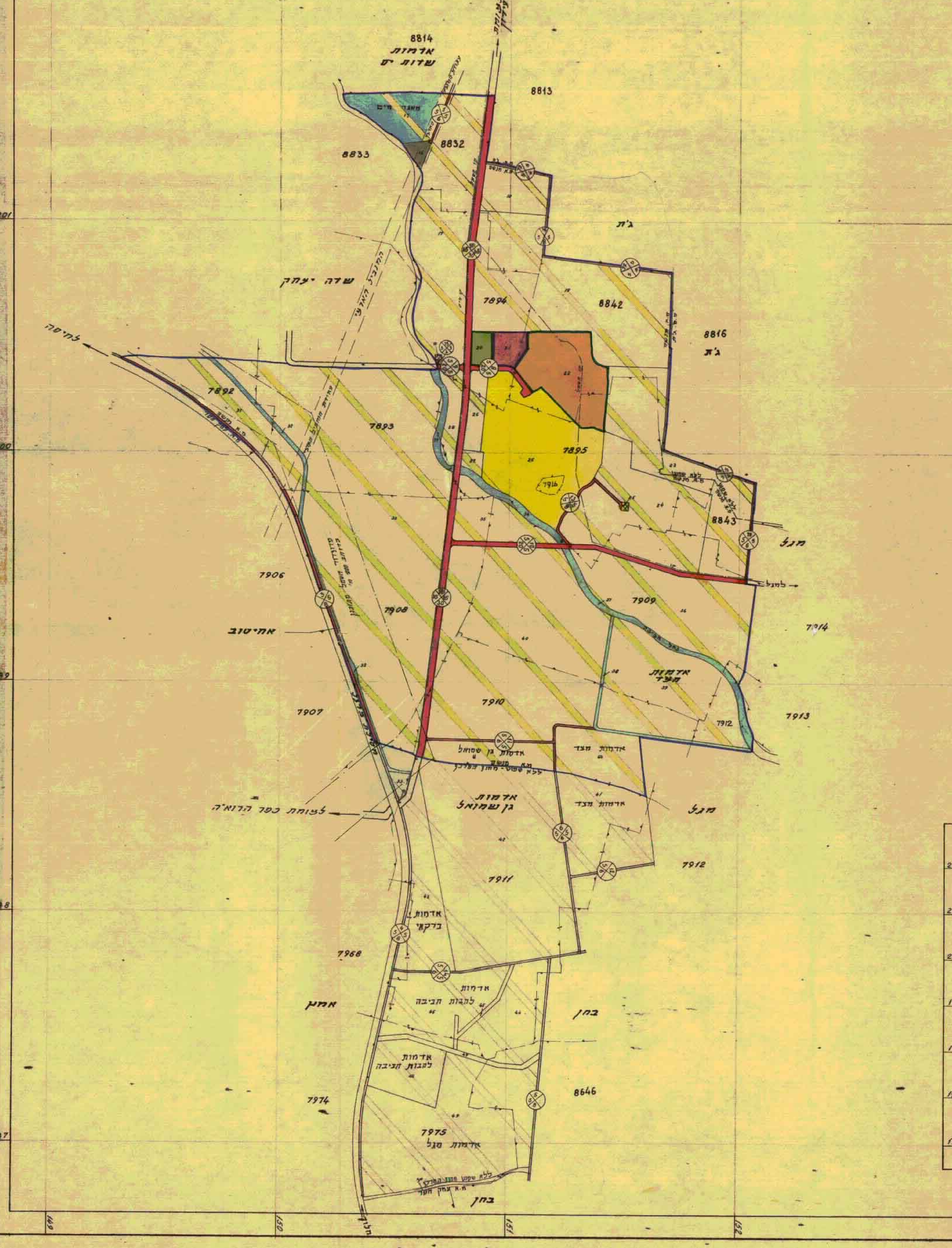

מרחב תכנון מקומי מנשה - אלונה - ומקומי מחוזי חיפה

תכנית מפורטת מס' משח/ 12

(לצרכי הסדר רישום)

מחוז : חיפה **נפה** : חדרה

מועצה אזורית : מנשה ושטח ללא שפוט

מקום : להבות חביבה והסביבה

בעל הקרקע : מינהל מקרקעי ישראל

היוזם : מינהל מקרקעי ישראל

גושים בשלמות : 7895, 7908, 7916, 8832, 8842

חלקי גושים : 7892 - 7904, 7907, 7910, 7912, 7913, 8843

שטח התכנית : 4083 דונם

קנה מדה : 1:10.000

מינהל מקרקעי ישראל
המשרד הראשי
22-10-1984
מפוי ומדידות

תכנית מס' משח 12 פורסמה למתן תוקף בילקוט הפרסומים מס. 3224 מיום 11/7/85 עמוד 2876

טבלת אזורים

אזור	שטח בדונמים	%
חקלאי	3420	84.0
מגורים	231	5.7
מבני משק	114	2.8
תעשיה ומלאכה	21	0.5
בית עלמין	1	—
פרטי פתוח	13	0.3
מתקני ביוב	1	—
ואדיות ותעלות	107	2.6
מקורות	6	0.1
דרכים	170	4.0
סה"כ	4083	100%

מקרא

- גבול התכנית
- " ת.ב.ע מאושרת
- " שפוט מוניציפאלי
- " גוש רשום
- " חלקה מוצעת
- אזור חקלאי
- " מגורים
- " מבני משק
- תעשיה ומלאכה
- תעשיה
- מוסד חינוכי אזורי
- מתקני ביוב
- מזבלה/בור אשפה
- בית עלמין
- מאגר מים
- אזור ילדים
- נהר, נחל אכזב, תעלת ניקוז אזורית
- מתקני מים
- " חברת חשמל
- קו חשמל
- " דלק
- קו מים
- שמורת טבע
- מחצבה/אזור כריה
- דרך מוצעת
- דרך קיימת או מאושרת
- מסילת ברזל
- תיירות ונופש
- ספורט
- מספר הדרך
- קו בניין מינימלי
- רוחב הדרך
- מבני צבור
- פרטי פתוח
- צבורי פתוח

תרשים סביבה קנה מידה 1:50.000

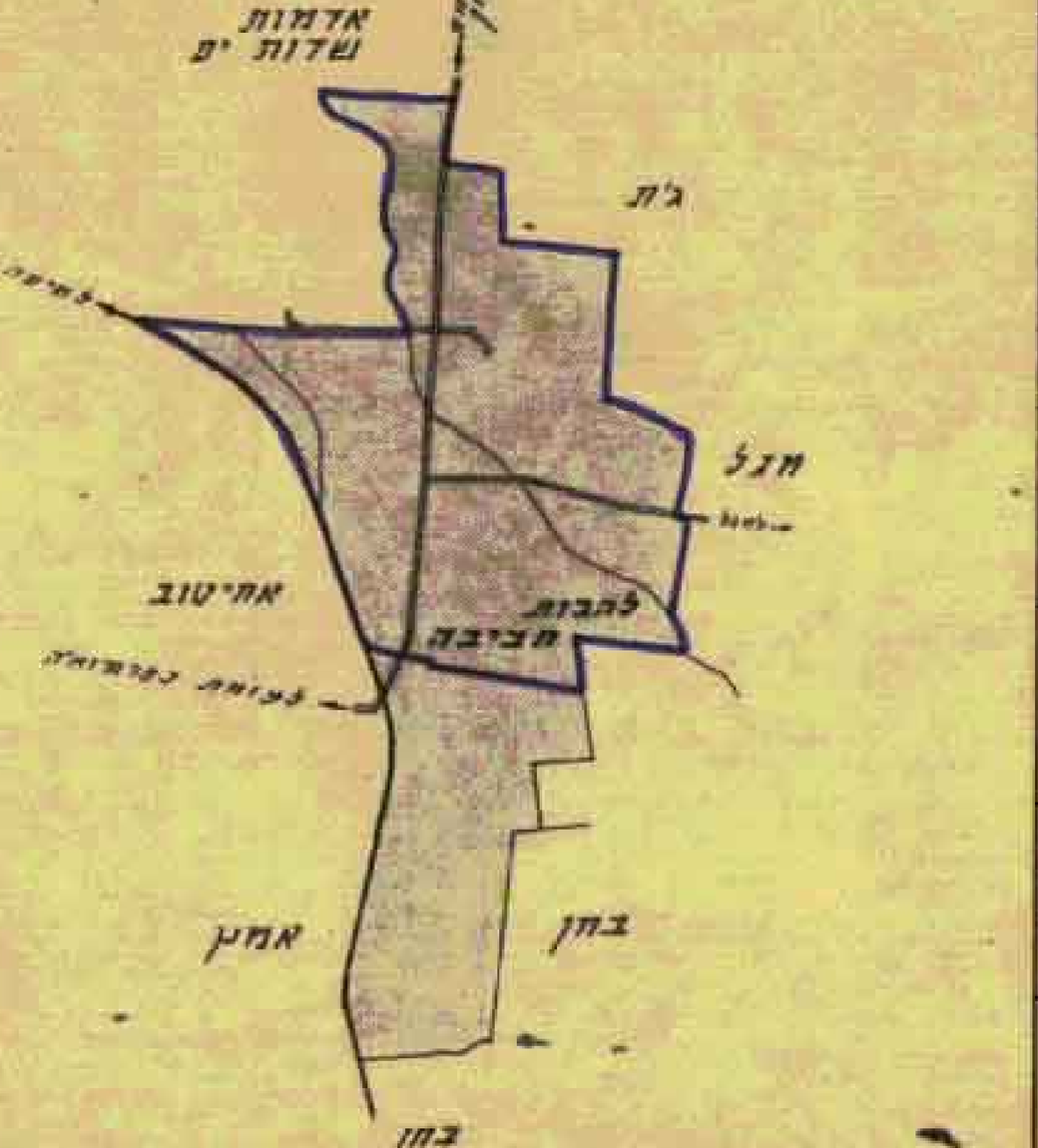

אחראי לעריכת התשריט
תאריך עריכה "

חתימות ואשורים

חוק התכנון והבניה תשכ"ה—1965
הועדה המחוזית לתכנון ולבניה מחוז חיפה
תכנית מפורטת מס' משח 12 הוחלט לאשר את התכנית

חוק התכנון והבניה תשכ"ה—1965
הועדה המקומית לתכנון ולבניה

תכנית מס. משח/12 פורסמה להפקדה בילקוט הפרסומים מס. 3158 מיום 8.2.85 עמוד 1381

חוק התכנון והבניה תשכ"ה—1965
הועדה המקומית המשותפת לתוכניות איחוד וחלוקה למחוז חיפה