

מחוז הצפון

מרחב תכנון מקומי מטה אשר

תכנית נוש' ג/1770

שני תכנית מתאר מקומית

הנקראת:

הרחבת אזור התעשייה - קרית ביאליק

המהווה השלמה לתכנית מס' 349/ק שבמחוז חיפה

שטח התכנית: 21 דונם (מדוד גרפית)

הקרקעות הכלולות בתכנית: גוש 10440 חלק מחלקה 1

גוש 10441 חלק מחלקות 21

תאריך תכנון: 1985

מדינת ישראל

יום ומשפח התכנית: מינהל מקרקעי ישראל

עורך התכנית: אדרי' אלה מאור טל. 04-765174

מקרא

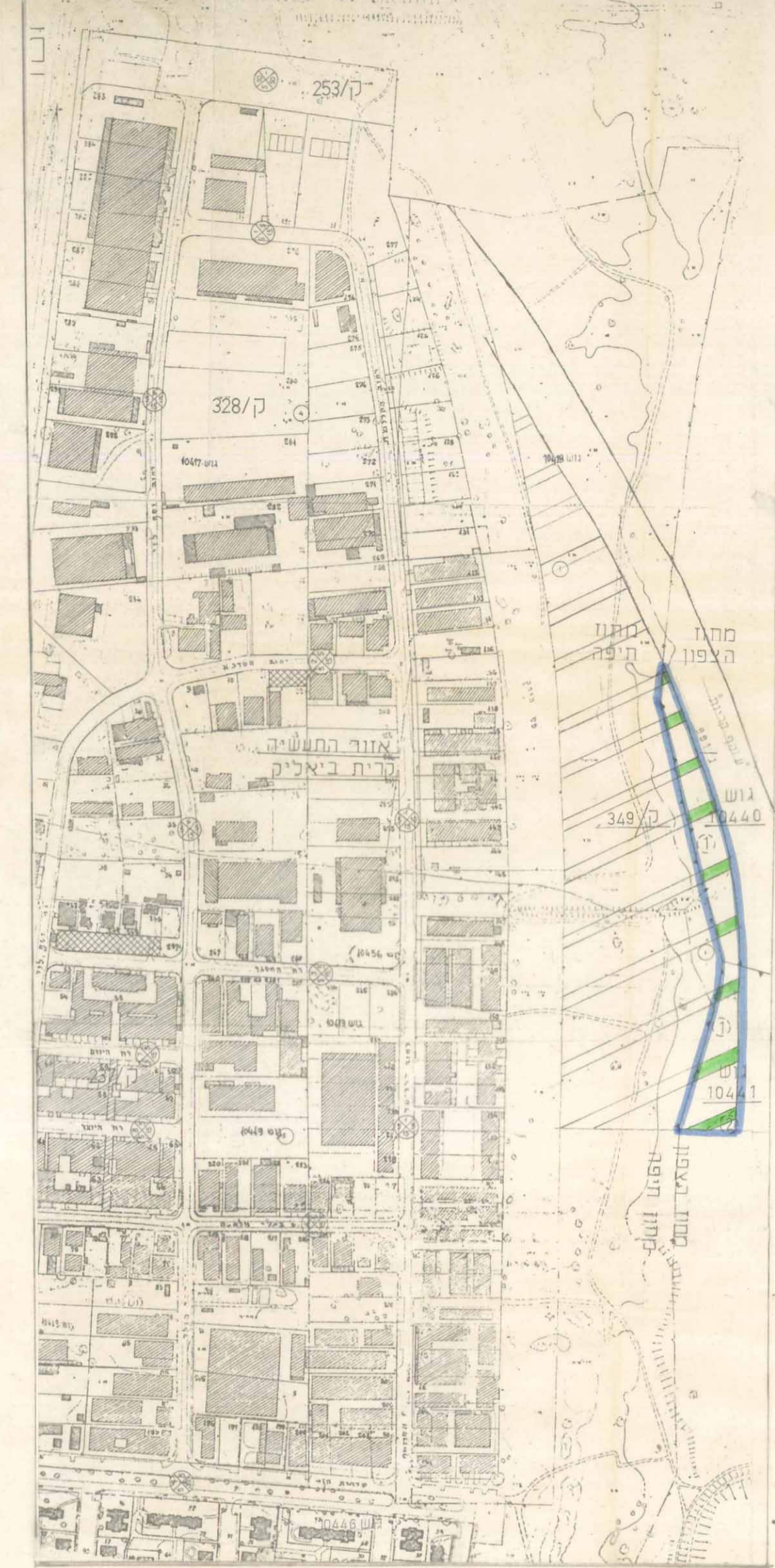
-  גבול התכנית
-  אזור תעשייה ומלאכה
-  שטח לבנין צבורי
-  שטח חקלאי
-  גבול ומס' חלקה רשומה-לבעול
-  גבול ומספר מגרש מוצע
-  מספר הדרך
-  קו בנין
-  רוחב הדרך
-  קו בנין לתכנית ג/991

טבלת שטחים

האזור	השטח בדי' - 3	מלאכה ותעשייה	אתר לבנין ציבורי	סה"כ
65	8.5	35	13.0	100

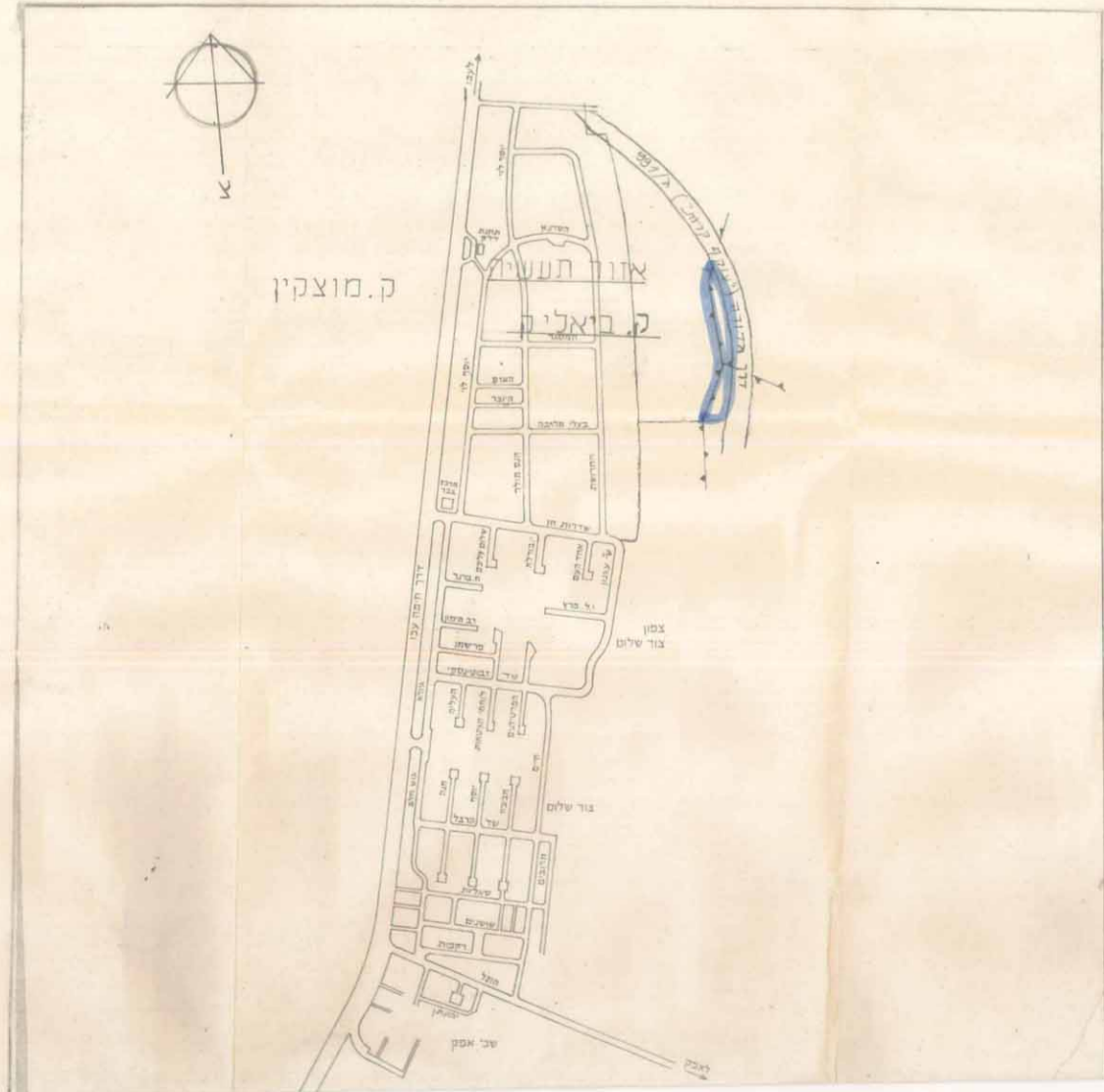
מקור המיפוי: חברת אוירוגרף
מיפוי מיום 12.7.85
מס' עבודה לר' 1/41/85

תתימות



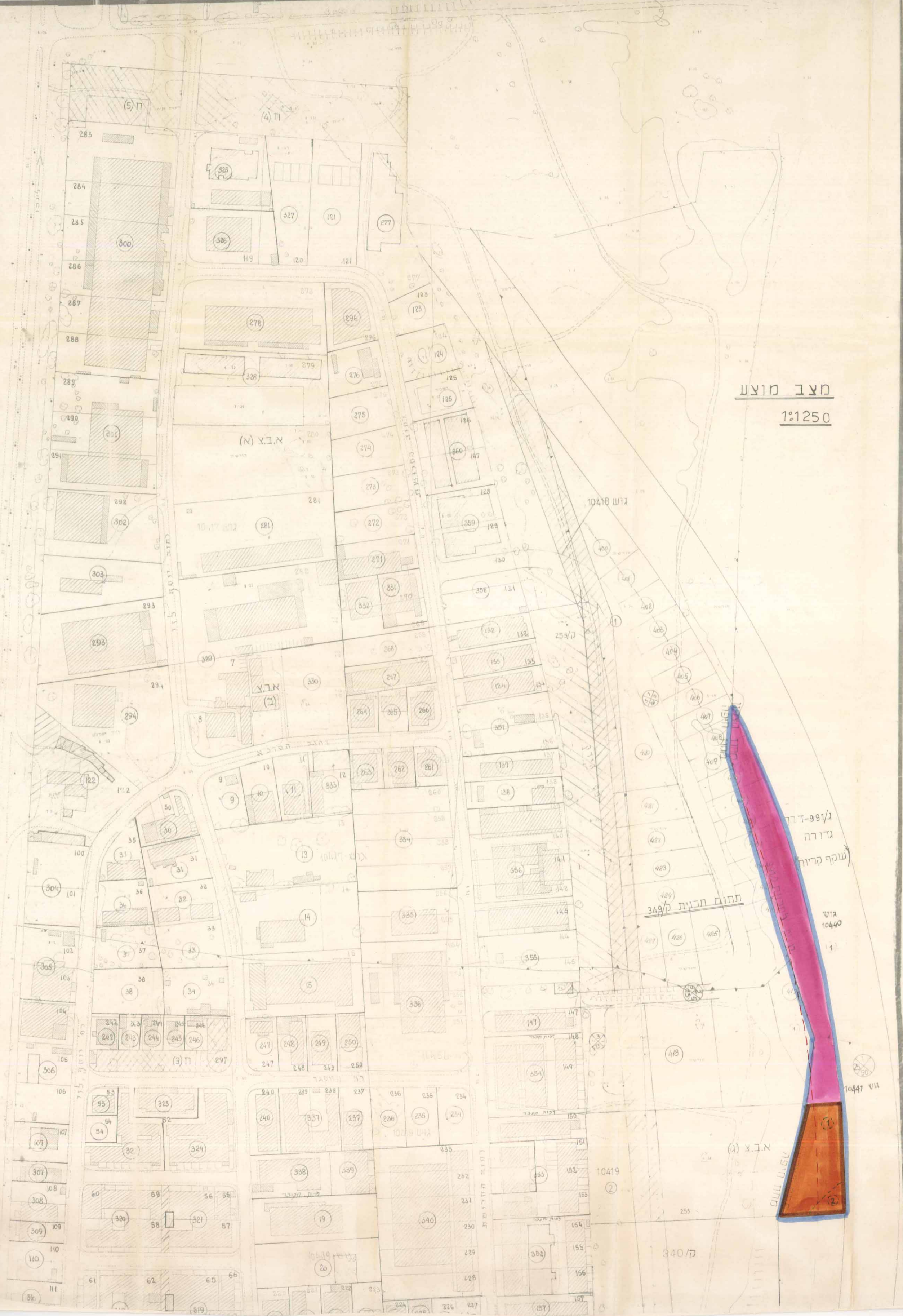
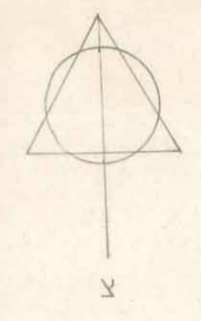
מצב קיים 1:2500

תרשים הסביבה 1:10,000



מצב מוצע

1:1250



גוש 10418
גוש 10419
גוש 10440
גוש 10441

מס' תכנית: 349/ק
מס' חלקה: 10440
מס' חלק: 21
מס' חלקה: 10441
מס' חלק: 21