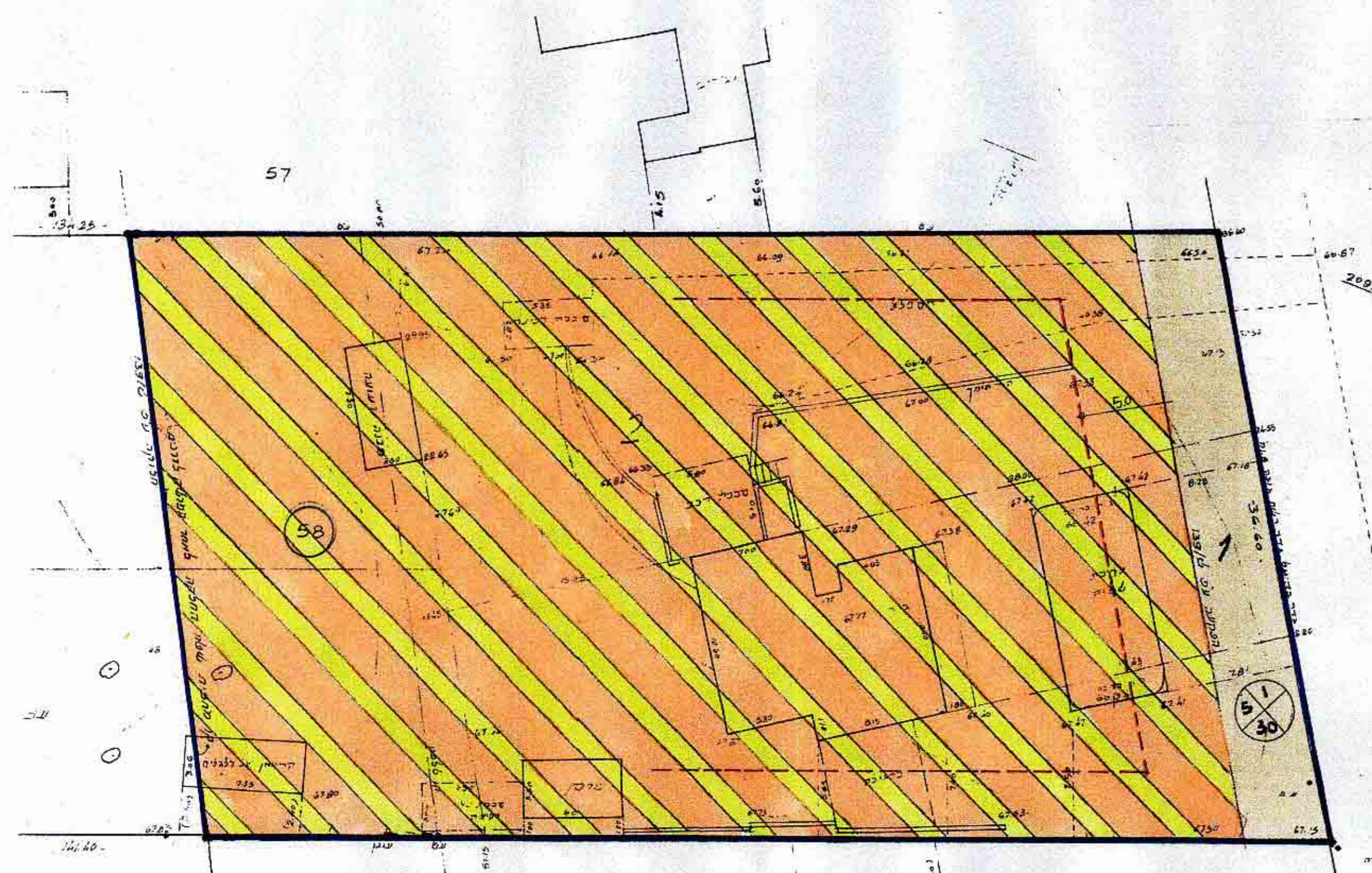


ת.מ. ע.מ/ת.מ 791/מ.ת.מ פרדס חנה - כרם / סב

מחוז חיפה
 מרחב תכנון מקומי "השומרון"
 שינוי תכנית מתאר מקומית פרדס-חנה הנקרא:
 תכנית מס' ש/מק/ 791 שינוי מרחו קדמי בחלקה 58 גוש 10102
 תכנית במסגרת הועדה המקומית על פי סעיף 62 א(א) לחוק
 שטח התכנית 2.440 דונם
 יוזמי התכנית - בנימין ורחל שימון ורחל שיימן רח' הנדיב 58 פרדס-חנה סל. 06-3677874
 בעלי הקרקע - בנימין ורחל שימון כ"ל
 עורכי התכנית - רות ויהושע חפשי אדריכלים ת.ד. 4136 זכרון-יעקב סל. 06-6390094
 מודד - אודי עידן רח' הדרור 28 פרדס-חנה סל. 06-6273343



רות ויהושע חפשי אדריכלים

מקרא

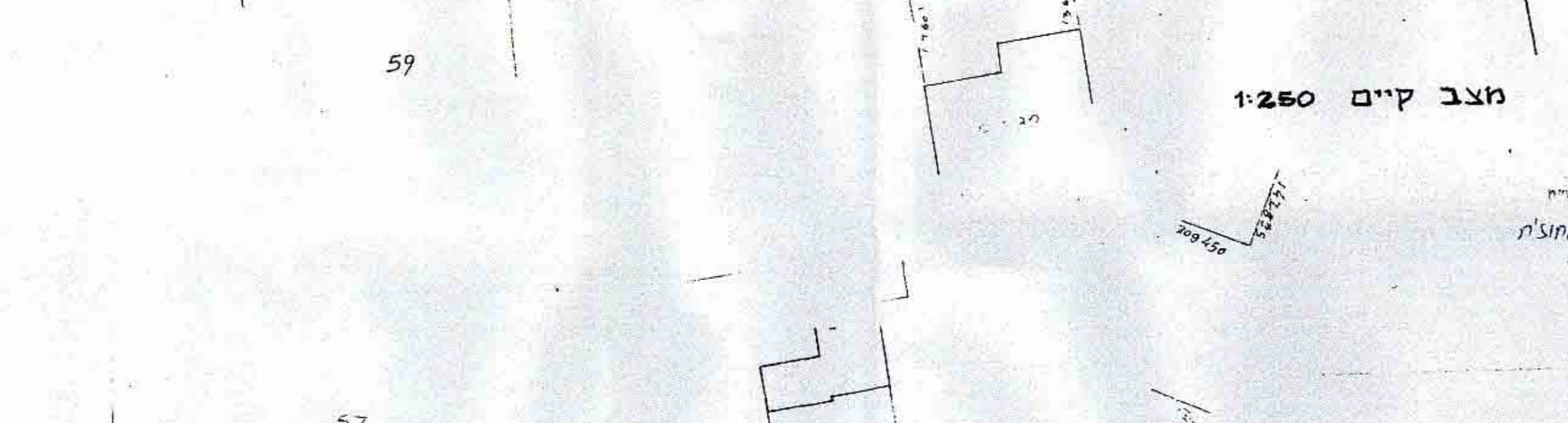
- גבול התכנית
- אזור משקי עזר
- דרך מאושרת
- קו בנין
- מספר חקקה רשומה
- מספר הדרך
- מרוח קדמי
- רוחב הדרך

הועדה המקומית-השומרון
 12-1998
 3107

777 הנדיב בניי מספלט

מצב קיים 1:250

נאודע-ניחול ומודע מקרקעין וזכר ב ימים
 אבות אישור
 אשרה לנרקף עיי ועדה מחו'ט
 סמ
 חתימה



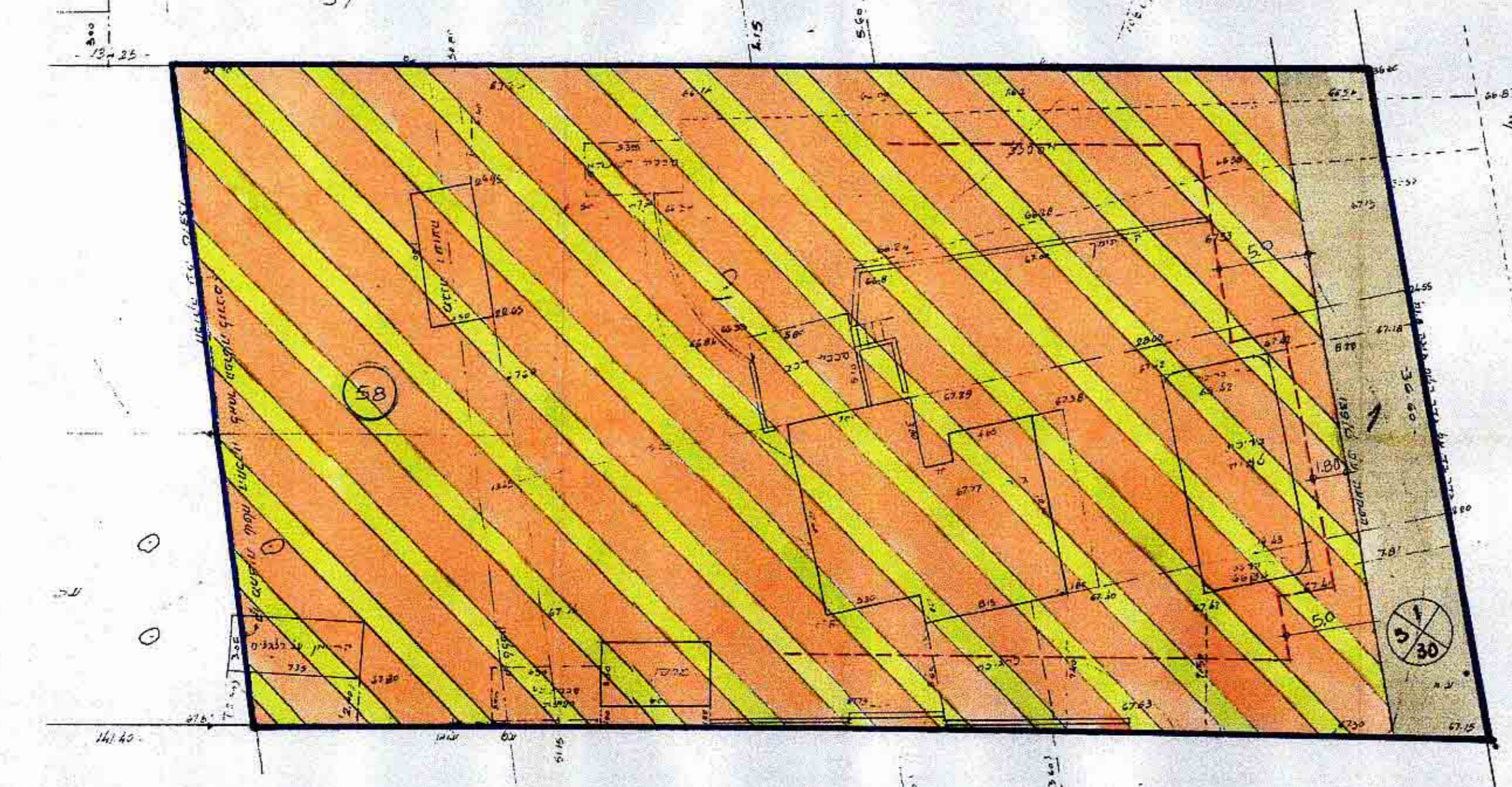
המועצה המקומית
 פרדס-חנה
 המחלקה הטכנית
 מועדון 791
 11/05/98 442

שטח 791
 4.66
 4.467 9/2/98

התקנה על אישור תכנית מס' 791
 4.723
 6281.799

777 הנדיב בניי מספלט

תרשים הסביבה 1:2500



מצב מוצע 1:250

