ר"מ שיטת הניתוח בתא שטח 6.

מרחב תכנון מקומי "השומרון"

מרכז לספורט ובתי ציבור בבנימינה

תכנית מיתאר מתאר מקומית תקנית תכנית מס. מק/470

תיקון לתכנית מתאר מקומית מק/23 א'

ותיקון לתכנית מיתאר מתאר מקומית מק/217

מחוז :	חיפה	
נפה :	חדרה	
מקום :	בנימינה	
גושים :	10215	10152
חלקות :	173	100 ; 101 ; 25
חלקי חלקות :	109 ; 134 ; 153 ; 170	115 ; 116
שטח התכנית :	36,710 מ"ר	
בעל הקרקע :	מועצה מקומית בנימינה	
יזום התכנית :	מועצה מקומית בנימינה והוועדה המקומית השומרון	
עורך התכנית :	דליה גרבל –יעקב נתיב, אדריכלים ובוני ערים	
תאריך :	29.6.99	

חתימת היזום	חתימת בעל הקרקע	חתימת עורך התכנית
		דליה גרבל-יעקב נתיב אדריכלים ובוני ערים 03-5464223

אישור וועדה מקומית	אישור וועדה מחוזית

טבלת שטחים

צבע האיזור	איזור	שטח מוצע	אחוז האיזור משטח התכנית
	תעשיה וחינוך נוער וספורט	27,110	73.85 %
	מבני חינוך	13,610	37.07 %
	דרכים	5,990	16.32 %
	סה"כ	36,710	100 %

מקרא

מרכז תעשיות חינוך נוער וספורט		איזור מגורים א'	
שטח למבני חינוך		איזור מגורים ג'	
שטח ספורט		איזור מסחרי	
דרך קיימת או מאושרת		איזור מקלאי	
דרך מוצעת		בית עלמין	
דרך לביטול			
קו חלקה קיימת לביטול			
קו חלקה מוצעת			
מספר חלקה רשומה	(100)		
מספר חלקה מוצעת	(N)		
מספר דרך	2 / 6 / 6 / 20		
קו בנין			
רוחב דרך			
קו חשמל			
קו טלפון			
גבול תכנית			

1 תרשים סביבה

קנ"מ 1:10000

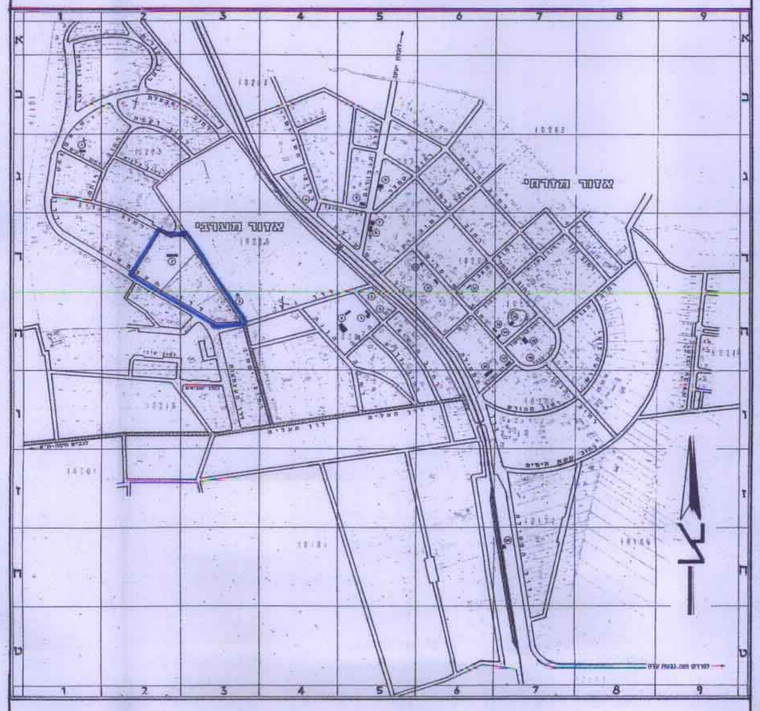

2 מצב קיים

קנ"מ 1:5000

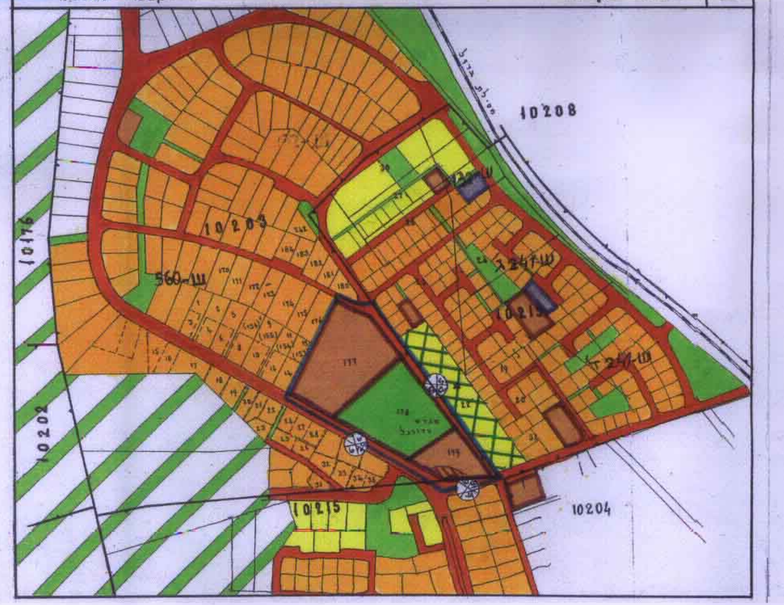

3 מצב מוצע תכנית מס. מק/470 בנימינה

קנ"מ 1:1250

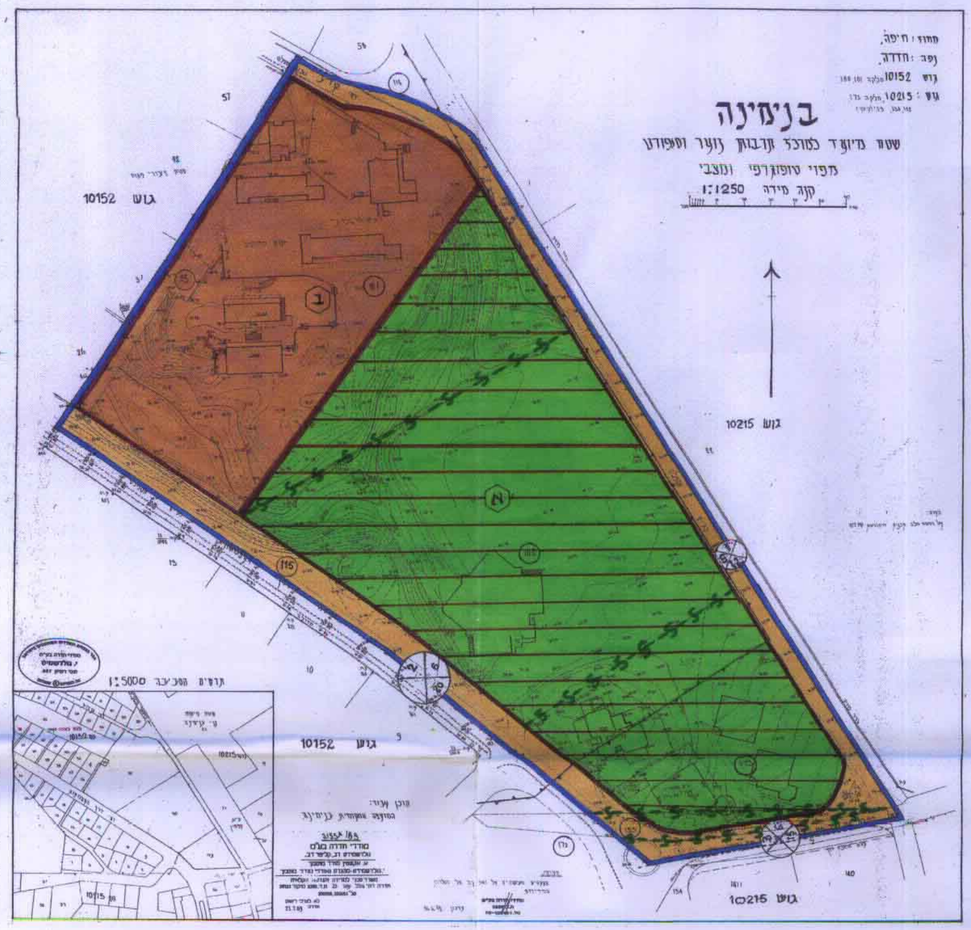

משרד הפנים מחוז חיפה
חוק התכנון והבניה תשכ"ה—1965
אישור תכנית מס. מק/470
הועדה המחוזית לתכנון ולבניה החליטה
ביום 16.6.99 לאשר את התכנית.
יו"ר הועדה המחוזית

הודעה על הפקדת תכנית מס. מק/470
פורסמה בילקוט הפרסומים מס' 4723
מיום 20.1.99

הודעה על אישור תכנית מס. _____
פורסמה בילקוט הפרסומים מס. _____
מיום _____