

תכנית ת.ג. מס' חפ' 1586 (28) 4.4.76

מרחב תכנון מקומי, חיפה

תשריט מצורף

לשנוי תכנית מיתאר מקומית, תכנית מס חפ' 1586

מרכז זין - פנת רחובות ברל כצנלסון ומנדלה

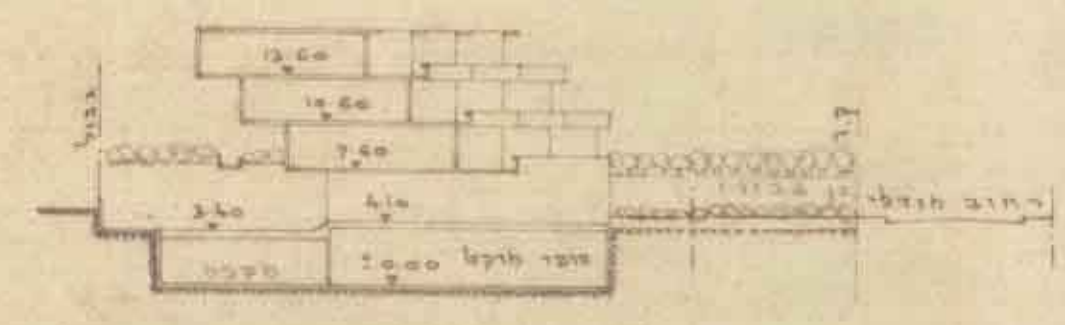
גוש 11200

קנה מדה: 1:250

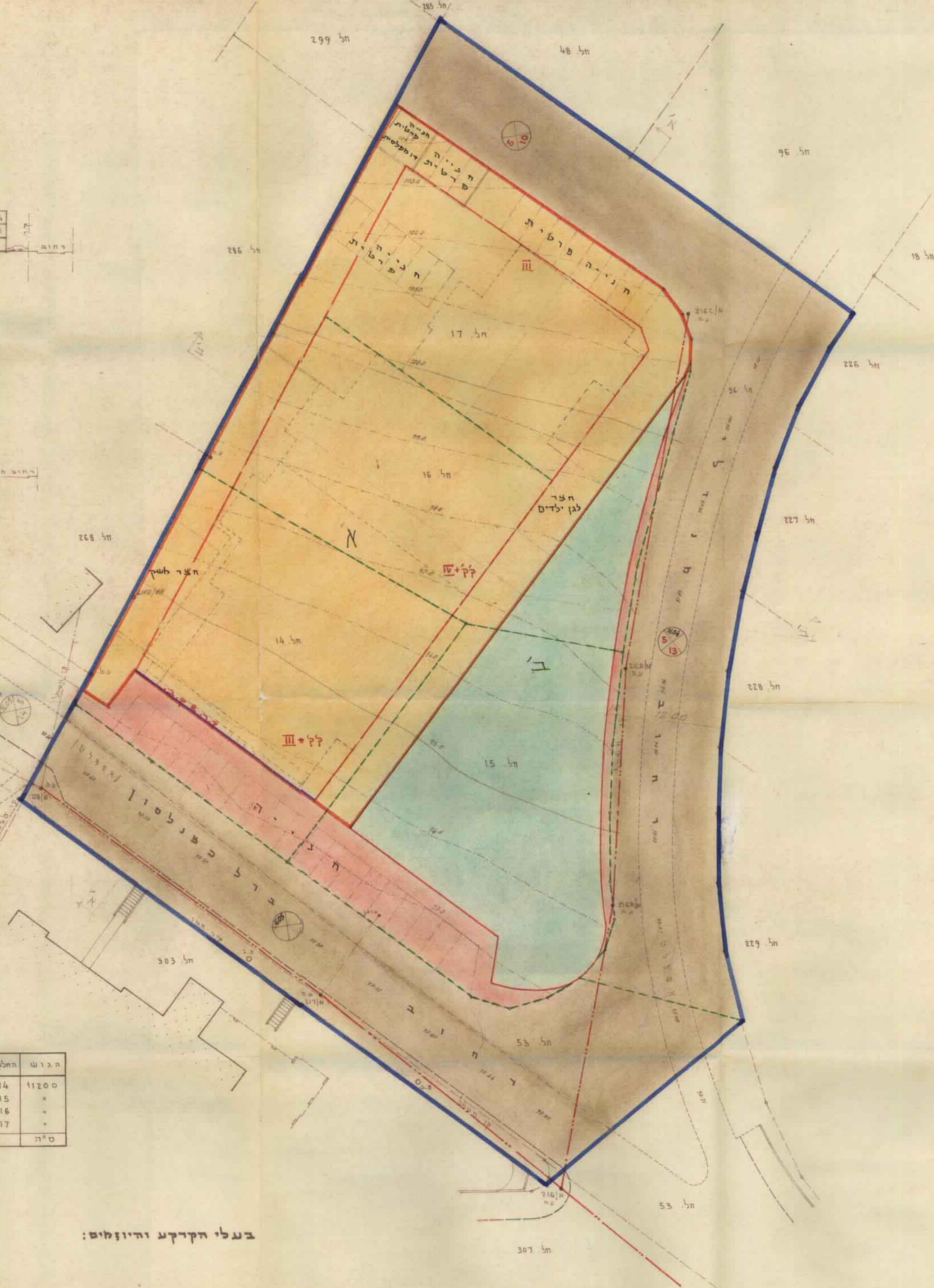
מס' סדוריו: 1974/ב-ב.א. 162

1	2	3	4	5
1	2	3	4	5
1	2	3	4	5

תשריט מקומי א-א
ק.מ. 1:500



תשריט מקומי ב-ב
ק.מ. 1:500



<p>החלטה בהתקמת תכנון רכביה - חיפה</p> <p>תכנית מס חפ' 1586</p> <p>הוספת נפתן חוקף</p> <p>בישיבה ה-54 ב-24.2.76</p> <p>מחוסר העיר</p>	<p>החלטה על קבלת תכנון רכביה - חיפה</p> <p>ת.ג. מס' חפ' 1586</p> <p>הוספת להפקדה</p> <p>בישיבה ה-18 ב-4.12.76</p> <p>מחוסר העיר</p>
---	---

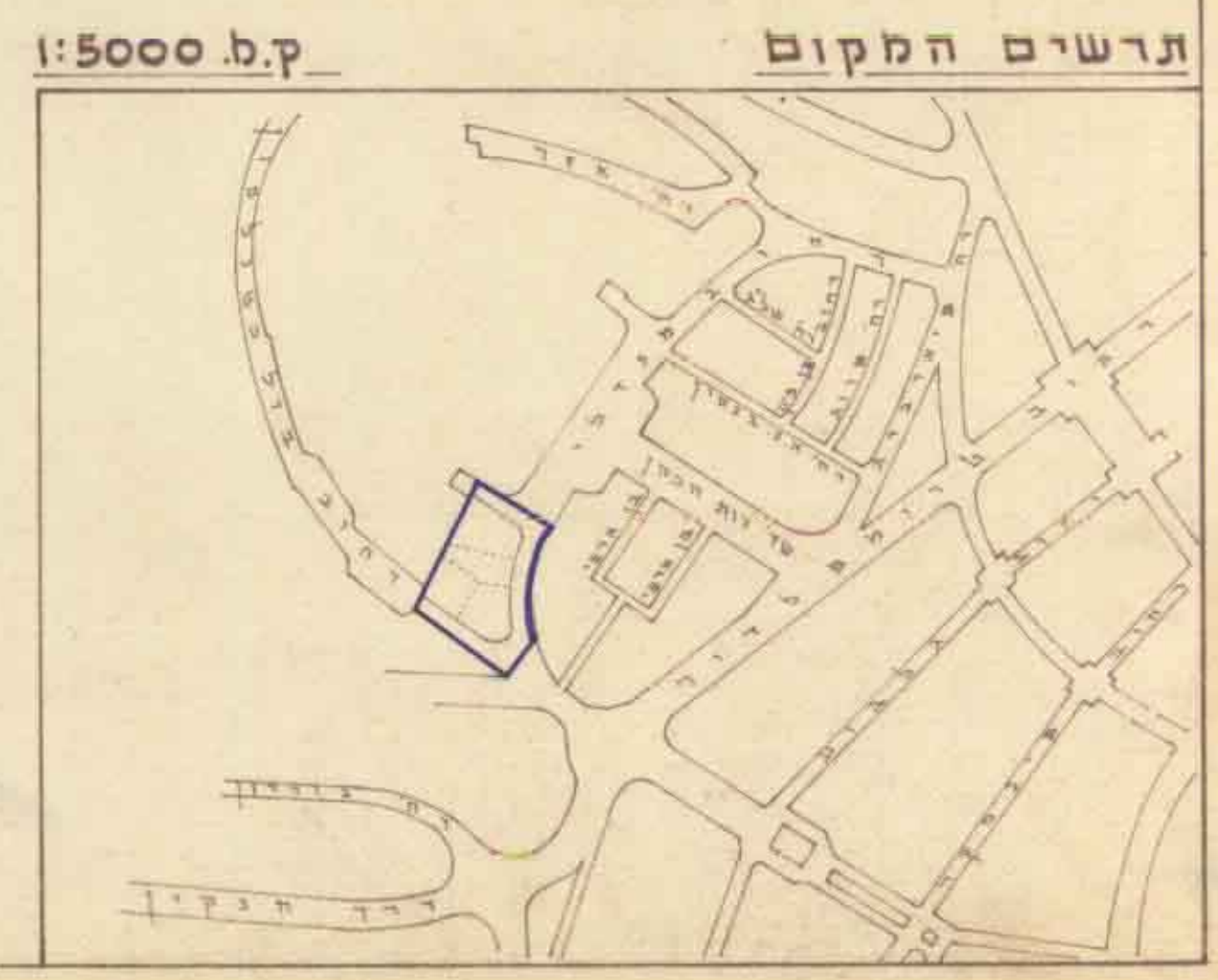
<p>תכנית מס' 1586/ח</p> <p>מחוסר העיר</p>	<p>תכנית מס' 1586/ח</p> <p>מחוסר העיר</p>
<p>משרד הפנים</p> <p>חוק התכנון והבניה תשכ"ה-1965</p> <p>מחוסר העיר</p>	<p>משרד הפנים</p> <p>חוק התכנון והבניה תשכ"ה-1965</p> <p>מחוסר העיר</p>

ש"ט ה' תכנית: 6750 חי/ בקירוב

שטחים ויעודם/בקירוב:

הגוש	החלקה	השטח ב-מ ²	השטח ב-מ ²	השטח ב-מ ²	השטח ב-מ ²	דרכים
14	14	1000	208	81	747	19
15	15	1063	89	8	89	22
16	16	1000	810	81	170	2
17	17	1005	975	97	20	1
סה"כ		4068	2652	25	233	11

- מקרא:
- גבול התכנית
 - אזור מגורים א' סיווג
 - שטח צבדוי פתוח
 - דרך קיימת או פאזורה
 - דרך חדשה או הרחבה
 - קו רחוב
 - קו בנין
 - מס הדרך
 - מרווח קדמי מיפעלי
 - רוחב הדרך
 - גבול חלקה קיימת
 - גבול חלקה חדשה
 - מס חלקה קיימת
 - מס חלקה חדשה
 - חם קומות
 - גודל והתורד משוער של הבטן
 - קו השטח
 - חזית תנויות



לורד מוסף: *[Signature]*

אדריכל: *[Signature]*

בעלי הקרקע והיוזמים: *[Signature]*

מבני פלס בע"מ
חברת הנדסות לעבודות בנין חיפה

ד"ר חבקיין-אדריכלים

משרד סכ"מ
מ. יחפולסקי
צ. גר-אדון
משרד אדריכלי, קוד מס' 43
טל. 24252

ז. פ. ה. אגוסט - 1974