

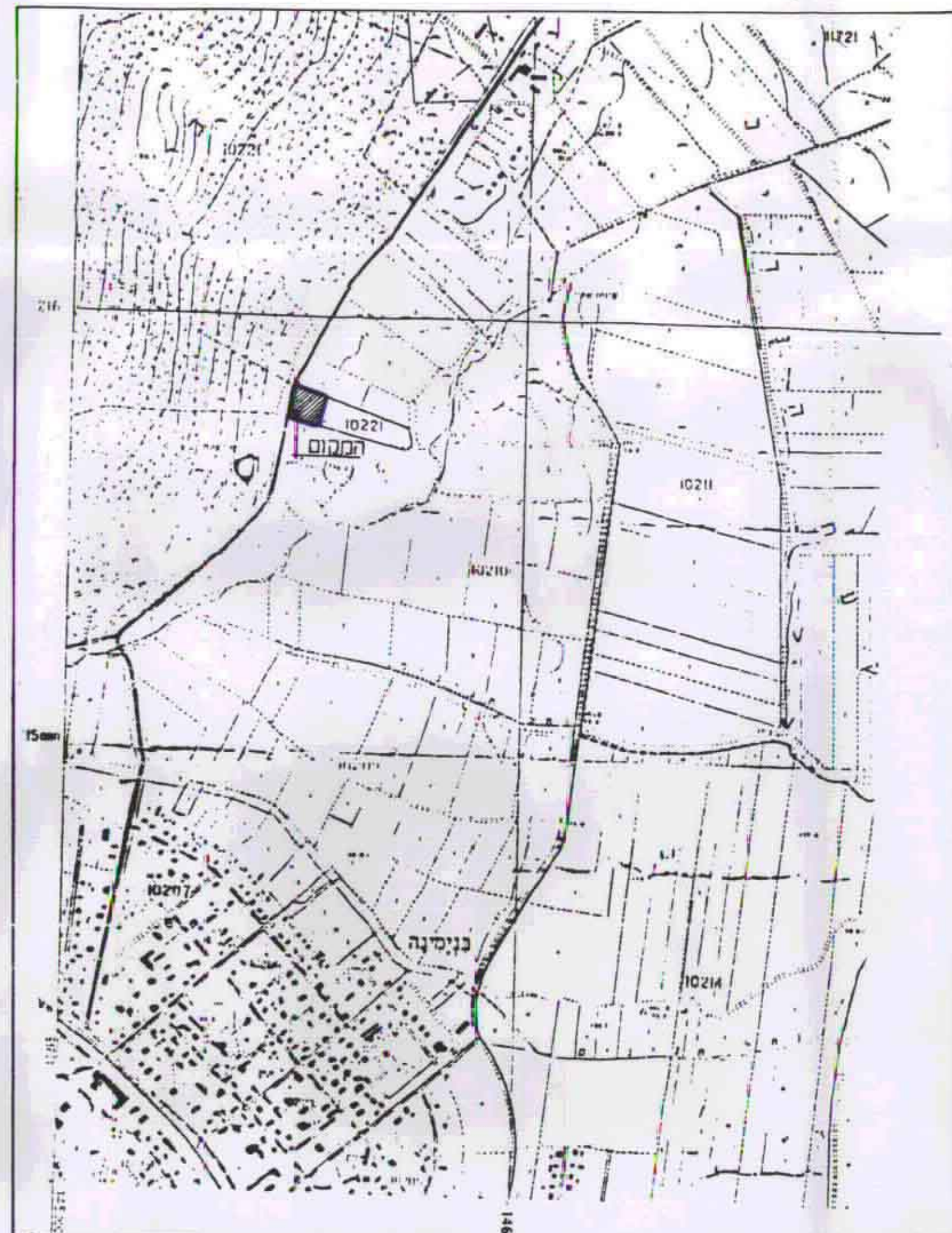
מחוז חיפה מרחב תכנון מקומי שומרון

כחניית מספר ש/602
"חחנת חדלוק בנימינה"
המהוה שינוי לתכנית מתאר ש/23 א'

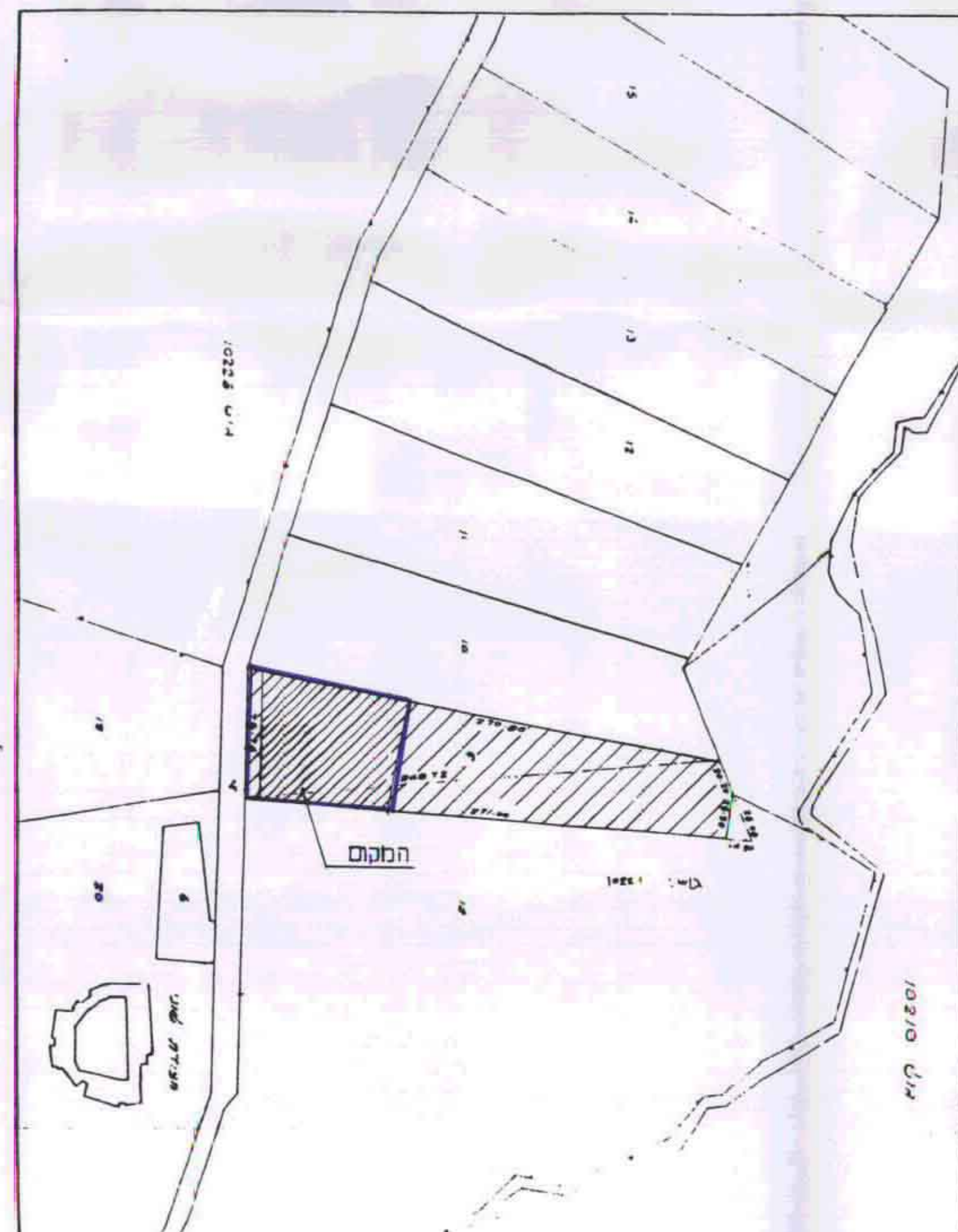
ק.מ. 10250:
גוש: 10221 תלק מחלקה 9, תלק מחלקה 4

שנת החכניה: 1986 מ"ר בקרוב
גבול החכניה: סונול ישראל בע"מ
ודר שבה: מ.אכירם אדריכלים

- מפת:
- גבול החכניה
 - דרר קי"מ
 - אזור תכנאי
 - שנת לחנת חדלוק
 - קו רחוב
 - קו בנין
 - מספר דרר
 - קו בנין
 - רוחב הדרר
 - גבול תלק קי"מ ומספרה
 - גבול תלק ומספרה וביטול
 - גבול הגוש
 - מגרש חדש



תרש"ם הסביבה 1:10000



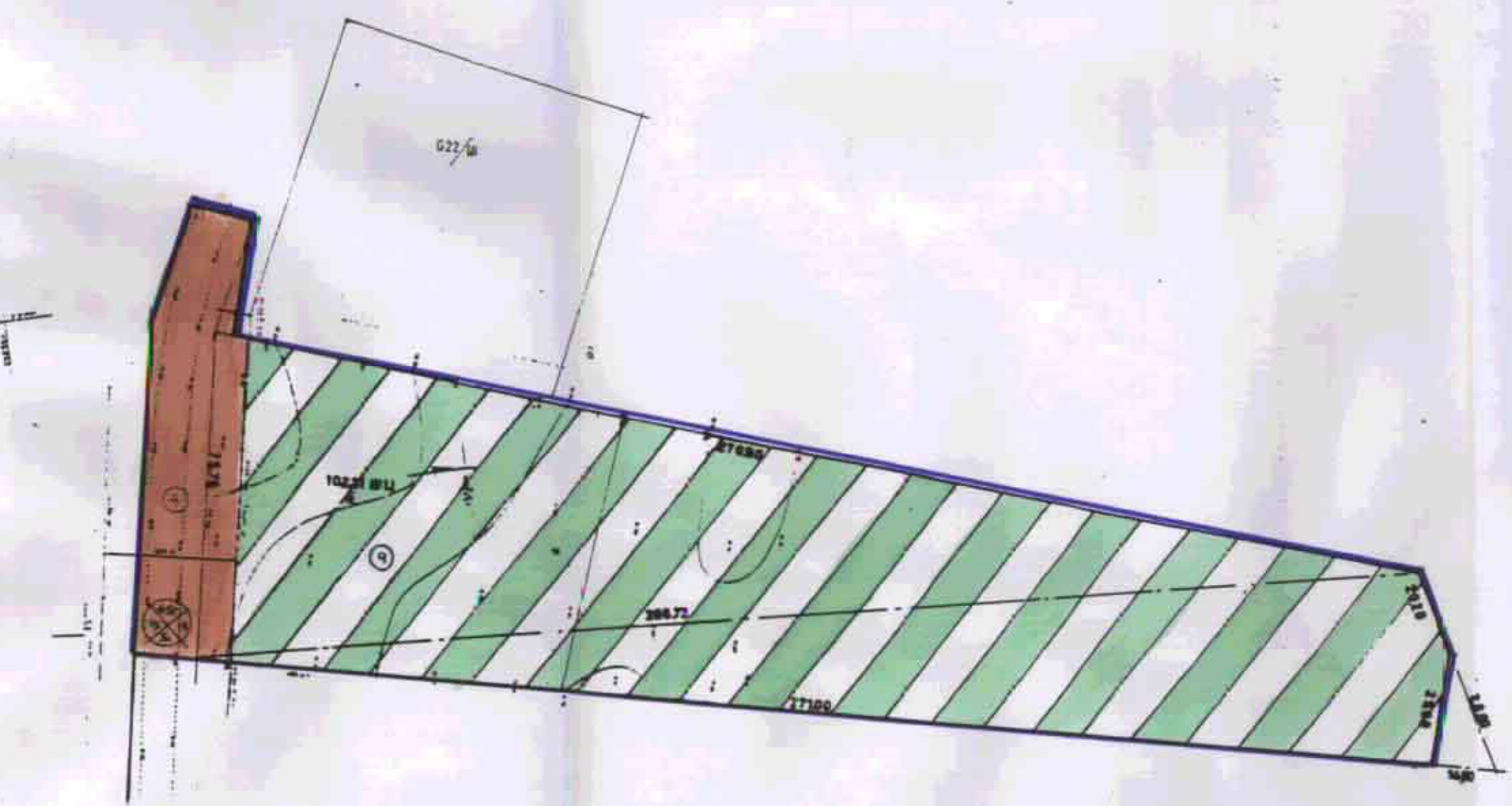
תרש"ם הסביבה 1:2500

טבלת שטחים			
יעוד השטח	מ"ר קיים	מוצע מ"ר	קיים % מוצע %
שטח חקלאי	16,640	10,880	88 57
תחנת תדלוק	-	5,065	- 27
דרכים	2,225	2,920	12 16
סה"כ	18,865	18,865	100 100

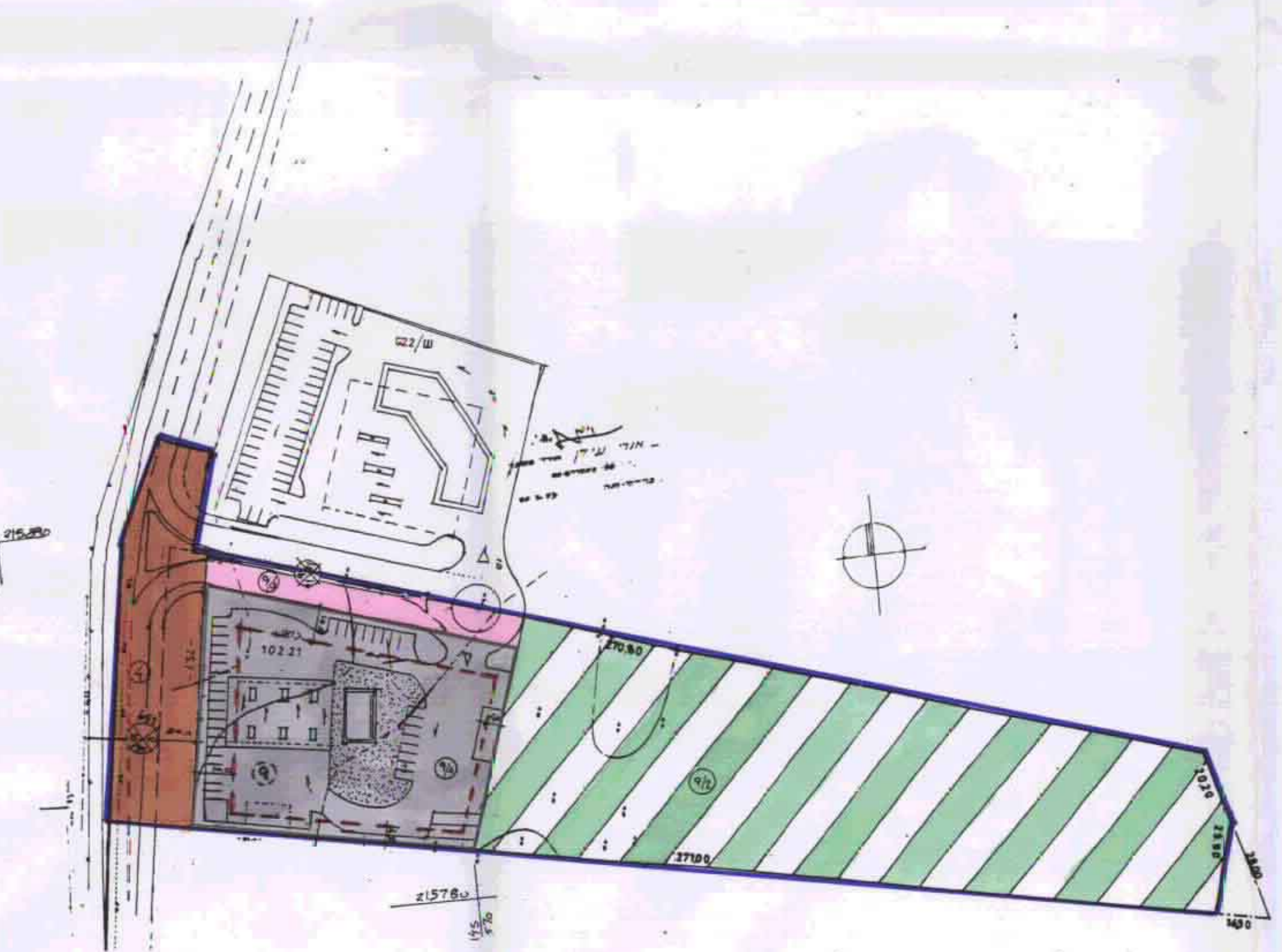
הקדמת תכנית מס. 402/99
ת"ת תשנ"ט
26.8.99

ר"מ ד"ר חיים מרדכי זינגר
התכנית מס. 402/99
ת"ת תשנ"ט
26.8.99

הודעה על אישור תכנית מס. 402/99
ת"ת תשנ"ט
26.8.99



תרש"ם מצב קיים 1:1,250



תרש"ם מצב מוצע 1:1,250

מ.אכירם אדריכלים
ג'ד 74-5000
ת"ת
99-99-40