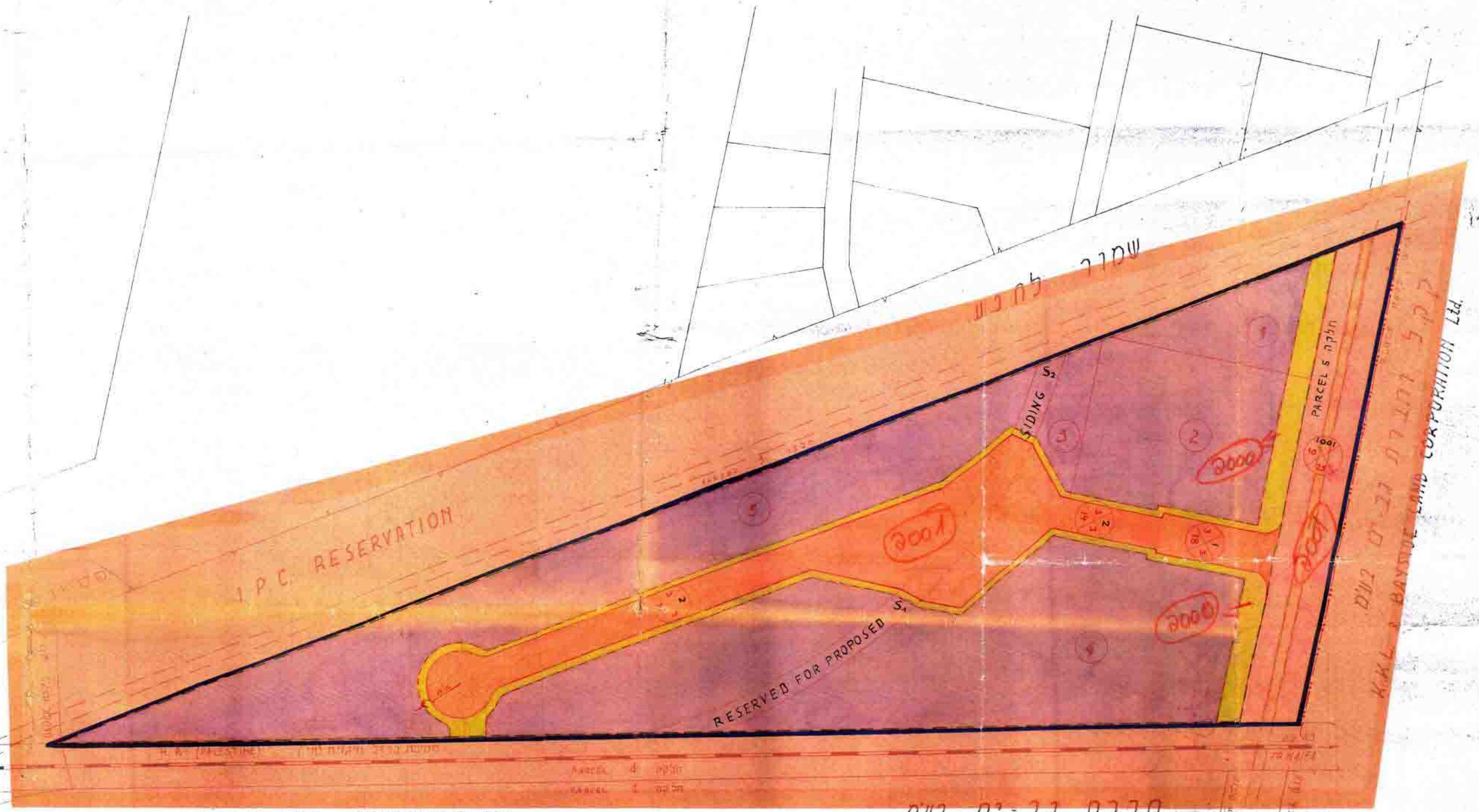
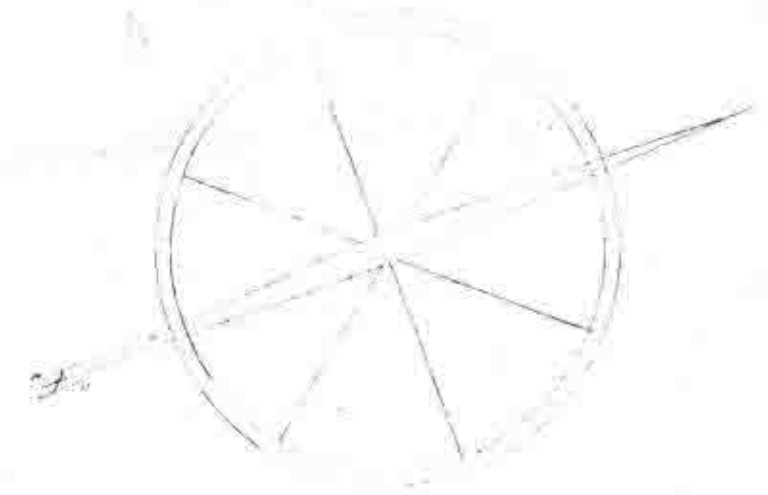


ת.ר.ש.י.ם מ.צ.ו.ר.ף ל.ת.כ.נ.י.ת ב.נ.י.ן ע.ר.י.ם ח.י.פ.ה מ.ט. 740
 ג.ב.-י.ם ק.ר.ק.ע.ו.ת ת.ע.ש.י.ה "ג" (ע.מ.ק ז.ב.ו.ל.ו.ן)
 BAYSIDE INDUSTRIAL LANDS "C" (HAIFA BAY)
 OWNER: BAYSIDE LAND CORPORATION LTD.
 LOCALITY: EMER ZEVULUN BLOCK 11574 PARCEL 2
 בע.ל הק.ר.ק.ע: ח.ב.ר.ת ג.ב.-י.ם ל.ק.ר.ק.ע.ו.ת ב.ע"מ
 ה.מ.ק.ו.ם: ע.מ.ק ז.ב.ו.ל.ו.ן ג.ו.ש 11574 ח.ל.ק.ה 2

SCALE 1:1250 קנה מדה



BAYSIDE LAND CORPORATION LTD.

פקודת בנין ערים, 1936
 שטח חכון עיר ת.ר.ש.י.ם
 ח.ב.נ.י.ת 740
 ה.ר.ע.ו.ת ח.מ.ח.ו.ת ב.י.ש.י.ב.ת.ה ה-1 מ.י.ו.ם 6
 ל.ח.ד.ש 12.9.47, ח.ח.ל.י.ט.ה ע.ל מ.ת.ן ה.ר.ש.ו.ת
 ל.מ.ת.ן ח.ק.ף ל.ת.כ.נ.י.ת ה.נ.י.ל.
 י.ר.ד.
 ע.ד.ה מ.ח.ו.ת ל.ב.נ.י.ן
 ו.ל.ח.ק.ן ע.ר.י.ם מ.ח.ו.ת ה.י.ט.ה.
 מ.י.נ.ה.ל ר.א.ש.י
 ל.ח.נ.ק.ו.ן ע.ר.י.ם

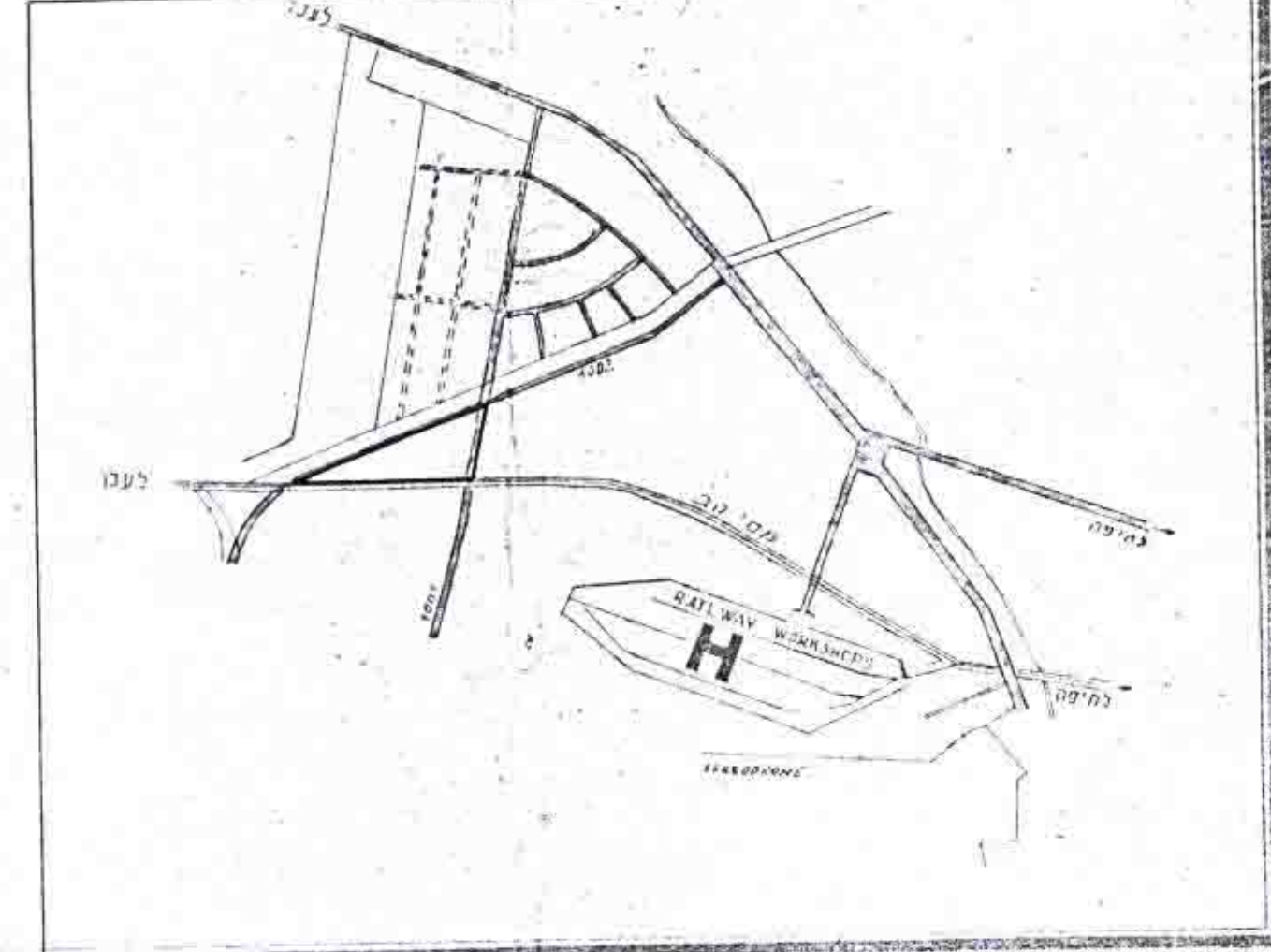
HAIFA LOCAL BUILDING & TOWN PLANNING COMMISSION
 H. T. P. SCHEME No. 740
 RECOMMENDED FOR DEPOSIT
 AT THE 114th MEETING ON 12.9.47
 Y. PROSHANSKY CITY ENGINEER
 S. LEVY CHAIRMAN L.B. & T.P.C.

BLOCK No	PARCEL No	NAME of OWNER	AREA of PROPERTY	BUILDING PLOTS	ROADS
11574	2	BAYSIDE LAND CORP LTD	52,106	5	44,103 85 8003 15
11574	5	THE GOVY of PALESTINE	5,221	-	- 5221 100
GRAND TOTAL (AREA of SCHEME)			57,327	44,103 77	13224 25

ה.ר.ע.ו.ת ח.מ.ח.ו.ת ל.ב.נ.י.ן ו.ל.ח.ק.ו.ן ח.י.פ.ה
 ח.ב.נ.י.ת 740
 ה.ר.ע.ו.ת ל.ח.ו.ן ח.ו.ק.ף
 ב.י.ש.י.ב.ת ה-125 ב.י. 21.6.48
 י.ר.ד.
 י.ו.ש.ב ר.א.ש ה.ר.ע.ו.ת

פקודת בנין ערים, 1936
 שטח חכון עיר ת.ר.ש.י.ם
 ח.ב.נ.י.ת 740
 ה.ר.ע.ו.ת ח.מ.ח.ו.ת ב.י.ש.י.ב.ת.ה ה-125
 מ.י.ו.ם 12
 ל.ח.ד.ש 12.9.47, ח.ח.ל.י.ט.ה
 ל.מ.ת.ן ח.ק.ף ל.ת.כ.נ.י.ת ה.נ.י.ל.
 י.ר.ד.
 ע.ד.ה מ.ח.ו.ת ל.ב.נ.י.ן
 ו.ל.ח.ק.ו.ן ע.ר.י.ם מ.ח.ו.ת ה.י.ט.ה.
 מ.י.נ.ה.ל ר.א.ש.י
 ל.ח.נ.ק.ו.ן ע.ר.י.ם

ת.ר.ש.י.ם ה.מ.ק.ו.ם 1:20,000 LOCATION PLAN



REFERENCE **ב.א.ר.ו.ר.י.ם**

BOUNDARY OF SCHEME	ג.ב.ו.ל ח.ב.נ.י.ת
APPROVED ROAD	ד.ד.ד מ.ח.ו.ת
PAVED ROAD	ד.ד.ד מ.ח.ו.ת
NEW ROAD & WIDENING	ד.ד.ד ח.ד.ש.ה ו.ל.ח.ו.ת
NUMBER OF ROAD	מ.ס.פ.ל ח.ד.ד
FRONT SET BACK	י.ח.ו.ב ח.ד.ד
WIDTH OF ROAD	כ.ו.ח.ב ח.ד.ד
INDUSTRIAL ZONE	ש.ש.ח ח.ח.ו.ש.י.ה
RESERVED SET BACK	כ.ר.מ.ו.ם ע.ד.ד.י.ם
BUILDING LINE	ה.י.ב.ו.ן
ROAD LINE	ק.ו.ד.ד
PROPERTY BOUNDARY	ג.ב.ו.ל ח.ו.כ.ו.ש
HIGH TENSION LINE	ק.ו. מ.ת.ה ג.ב.ו.ה

י.ר.ד.
 ע.ד.ה מ.ח.ו.ת ל.ב.נ.י.ן
 ו.ל.ח.ק.ו.ן ע.ר.י.ם מ.ח.ו.ת ה.י.ט.ה.

LIST of PLOTS

No. of the Plot	AREA (אקרא)
1	2,500
2	4,500
3	1,070
4	12,924
5	75,744 20,299
5,452	1,540