מרחב תכנון מקומי – יהשומרון'

תכנית: ש/מק/847

שינוי לתכנית מתאר מקומית ש/155 ב

מחוז: חיפה

נפה: חדרה

מועצה מקומית: השומרון

מקום: זכרון יעקב

מס' הג.ש: 11321

מס' החלקה: 265

שטח התכנית: 1.039 ד'

היזם: אהרון לוין

בעל הקרקע: אהרון לוין

המתכנן: קוך אדריכלים

הועדה המקומית שומרון
16.12.1999
נתקבל

באמצעות מיופה כוחו
עו"ד עדו שפירא

רחי בזל 22 תל אביב
ט 03-5462310

תרשים הסביבה 1:2500

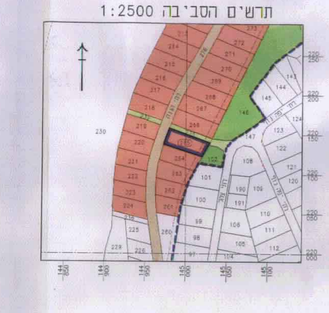

מקרא:

גבול התכנית:

תבע גובלת:

אזור מגורים א:

דרכים:

חתימות:

יזם ומגיש תכנית: עדו שפירא, עו"ד

בעל הקרקע: עדו שפירא, עו"ד

המתכנן: MICHAEL KUCH - ARCHITECT - אדריכל מיכאל קוך

הועדה המקומית:

ועדה מקומית - יהשומרון'
אישור תכנית מס' ש/מק/847
הועדה המקומית החליטה לאשר את התכנית
בישיבה מס' 464 מיום 22.09.99
יו"ר הועדה

הוקמת תכנית מס' ש/מק/847
הועדה המקומית הוא לשקיר את התכנית
בישיבה מס' 462 מיום 26.03.97
יו"ר הועדה

הודעה על אישור תכנית מס' ש/מק/847
פורסמה בילקוט הפרסומים מס' 4615
עמוד 7361 מיום 23.10.98

הודעה על הוקמת תכנית מס' ש/מק/847
פורסמה בילקוט הפרסומים מס' 4476
עמוד 4326 מיום 30.6.97

טבלת שטחים:

יעוד:	מצב קיים:	מצב מוצע:
מגורים א'	1.039 ד'	1.039 ד'

מצב קיים

מפת מדידה וטופוגרפיה ותכנית העמדה קנ.מ.=1:250
בית לוין – זכרון יעקב.

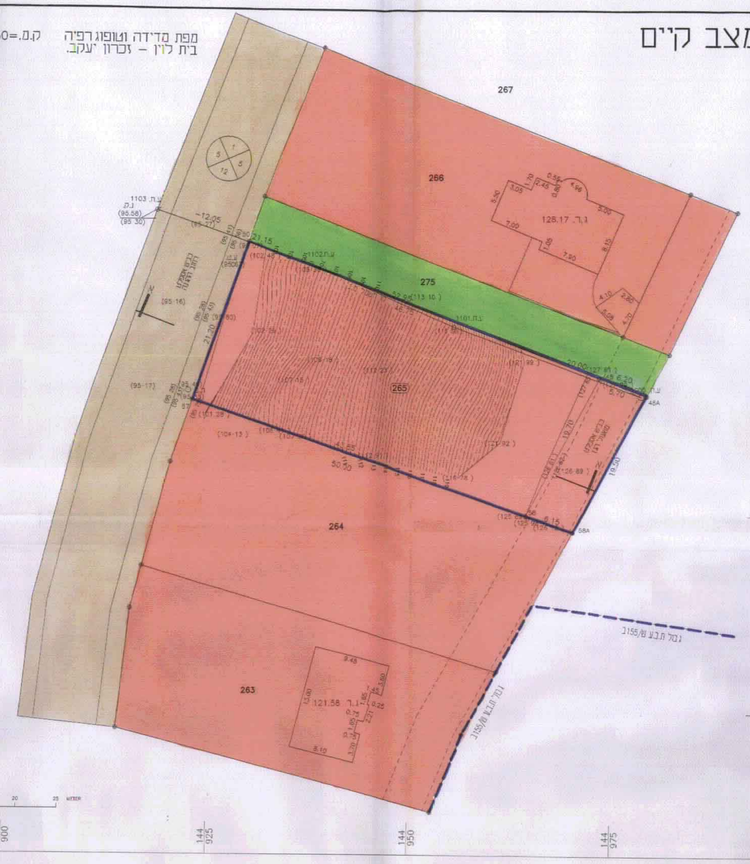

הערה:
הנתונים מבוססים על רשת נ.ק. של מחלקת המדידות
עתונים ב ( )

9165.96
מודדי חדרה בעיים
רח' הגליל יפה 25 חדרה
טל' 06-322072, פקס 06-322454
פ' E.D.M.+902 תאריך: 25.6.96

SCALE 1:250

נספח בינוי א

מגרש לוין – זכרון יעקב.
חתך אורך טופוס א–א. קנ.מ.=1:250

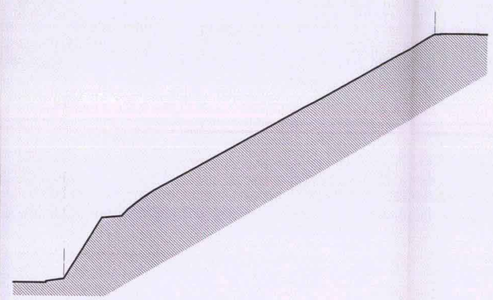

מצב מוצע

מפת מדידה וטופוגרפיה ותכנית העמדה קנ.מ.=1:250
בית לוין – זכרון יעקב.

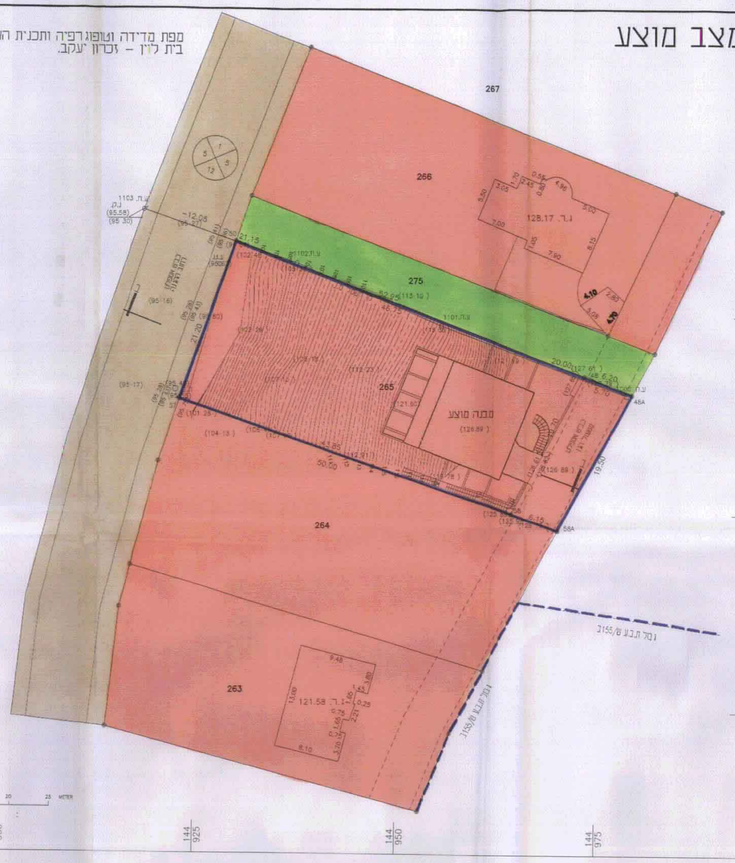

הערה:
הנתונים מבוססים על רשת נ.ק. של מחלקת המדידות
עתונים ב ( )

9165.96
מודדי חדרה בעיים
רח' הגליל יפה 25 חדרה
טל' 06-322072, פקס 06-322454
פ' E.D.M.+902 תאריך: 25.06.96
מעודכן לפי תכנית בדיקת מסד מתאריך 03.09.98

SCALE 1:250

נספח בינוי ב
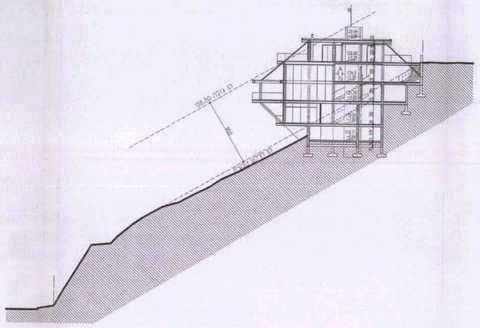
בית לוין – זכרון יעקב.
חתך אורך טופוס ב–ב. קנ.מ.=1:250