

מרחב תכנון מחוזי: מחוז חיפה
מרחב תכנון מקומי: ועדה מקומית קריות

תשרים מצורף לתכנית מפורטת מס. ק/מק/א' 266
 אשר תקרא "בית דיוך מוגן פזית קרית-ים"
 המהווה שינוי לתכנית מפורטת מס. ק/מק/ 266
 ושינוי לתכנית מתאר מקומית-קריות ק/190

מחוז: חיפה
 נפה: חיפה
 מרחב תכנון מקומי: ועדה מקומית קריות
 המקום: קרית-ים בין הרחובות יוספטל, ספיר

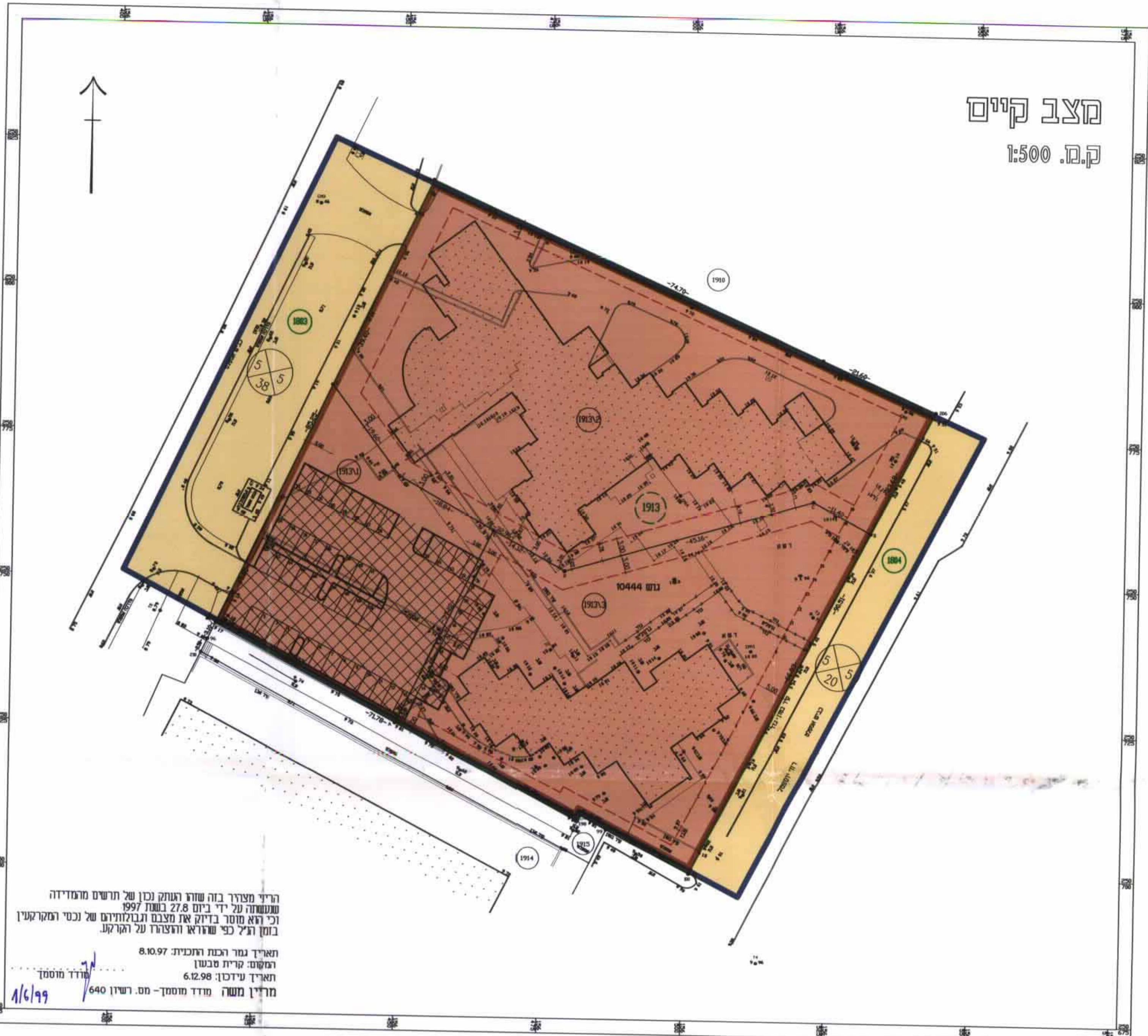
גוש:	חלקות בשלמות	חלקי חלקות
10444	1913	1804, 1803

שטח התכנית: 10.855 דונם
 קנה מידה: 1:500 ק.מ.

בעל הקרקע: מנהל מרקעי ישראל
 יזום התכנית: "עמיגור" ניהול נכסים בע"מ, רח' קפלן 12 ת"א
 עורך התכנית: ענת פיק אדריכלית, רח' קקל 43 קרית-טבעון
 מס' רשיון 38833, טל. 04-9837947, פקס. 04-9531201
 תאריך: 8.2.99
 תאריך עידכון: 25.5.99

מ ק ר א:

- גבול התכנית
- גבול חלקה קיימת ומספרה 1913
- גבול חלקה מוצעת ומספרה 1913/2
- גבול חלקה לביטול ומספרה 1913/1
- דוך קיימת
- חניה פרטית
- שבילים, דרכי גישה לרכב, רחובות מוצפת פרטיים
- בנין ציבור
- קו בנין
- בנין קיים
- מספר הדרך
- מחוז קומי
- רחוב דרך

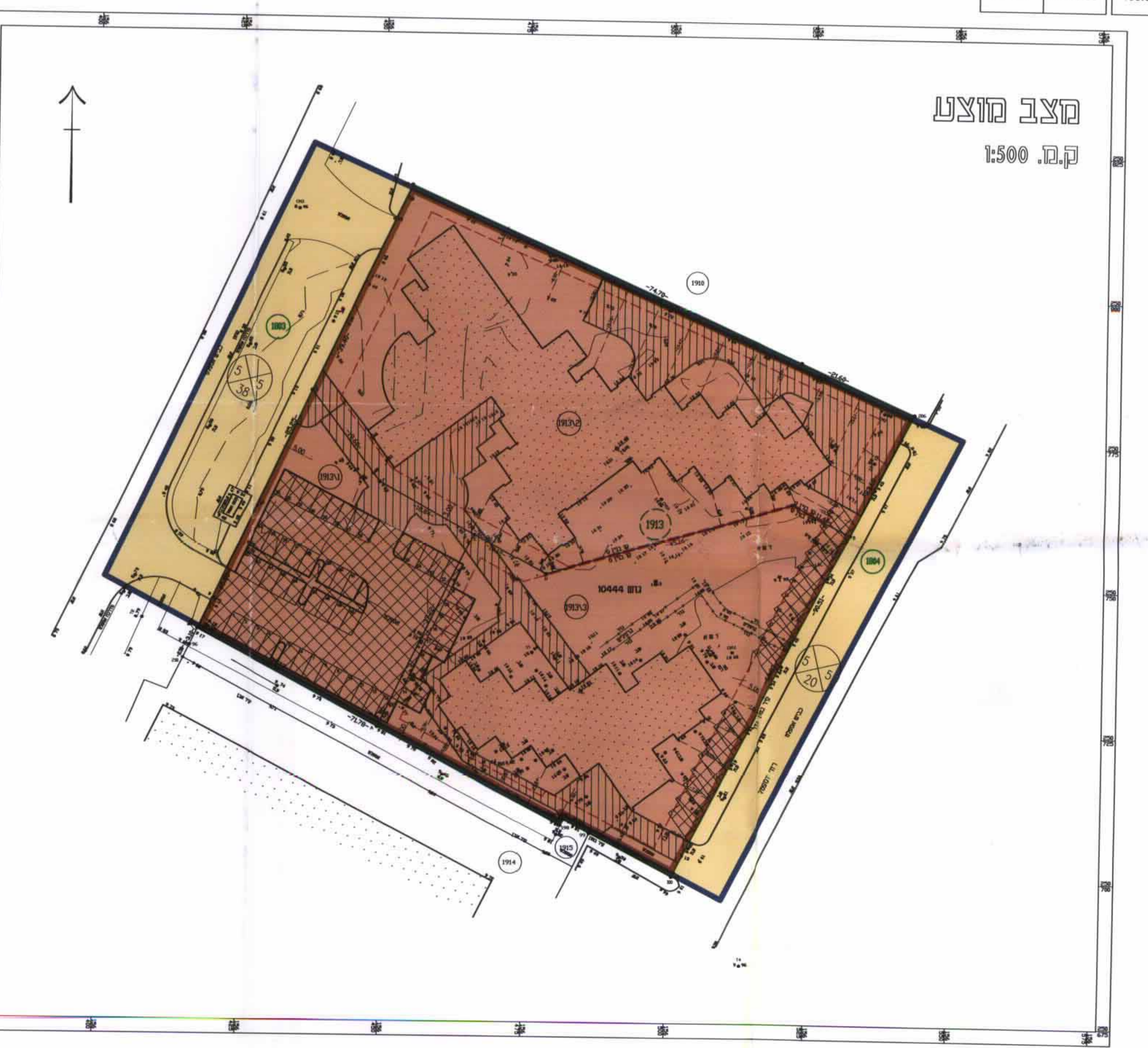


משה מריין
 מורד מוסטר
 רישוי מס' 840

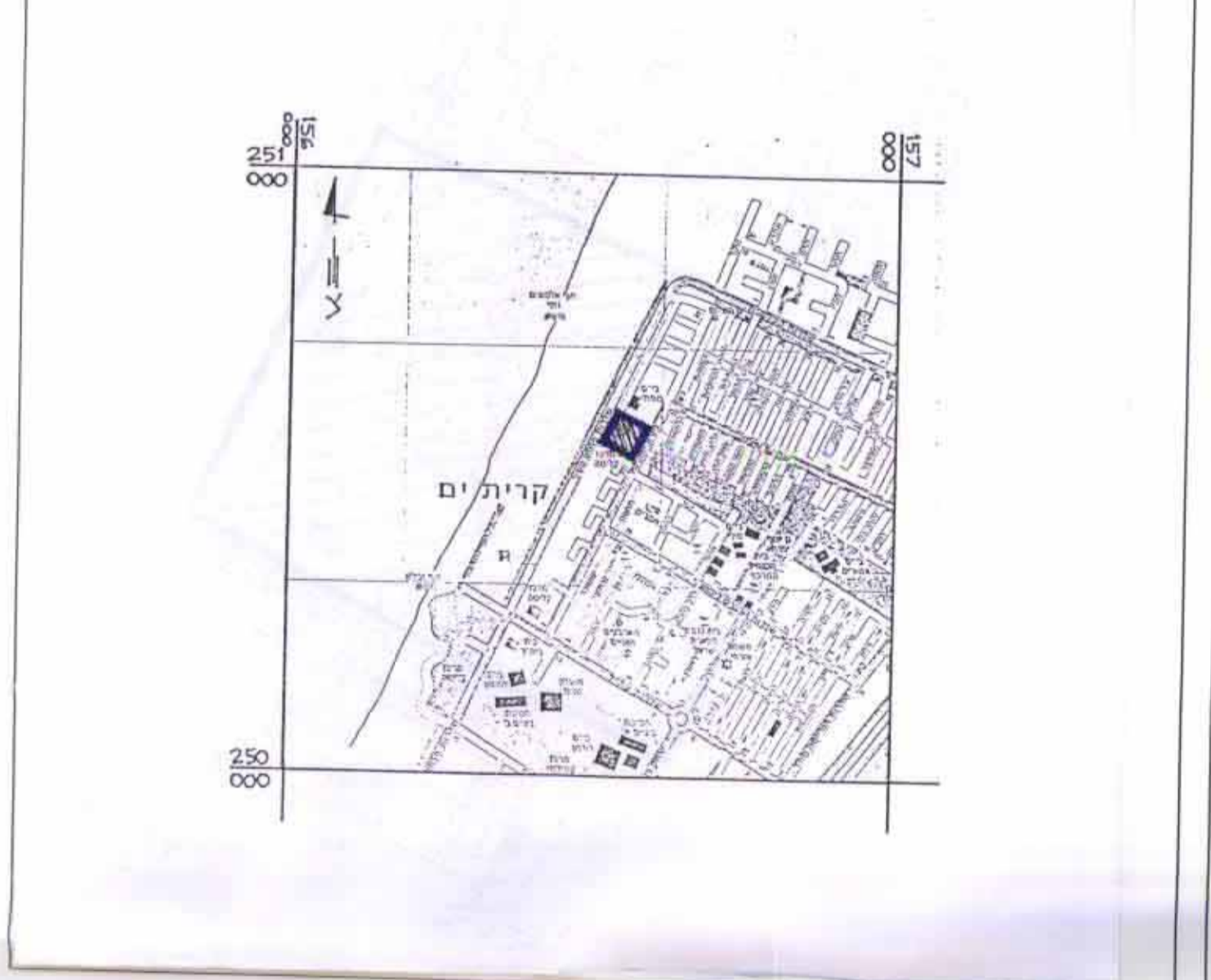
הרי"י מצורף בזה שורה העומק נכון של תרשים מהמדידה
 שנעשתה על ידי ביום 27.8 בשנת 1997
 וכי רישוי מוסר בדיוק את מצבם הנכונות של נכסי והמקלעין
 בזמן תול כפי שצווא והצורה על והמקלע.
 תאריך נטר רמת התכנית: 8.10.97
 והשם קרית מנשן
 תאריך עידכון: 6.12.98
 מורד מוסטר- מס. רשיון 640
 מורד מוסטר

סבלת שטחים

ה א ז ר	שטח בנין במ"ר	שטח בנין במ"ר	שטח בנין במ"ר	שטח בנין במ"ר
שטח בנין ציבור	8307.00	8307.00	76.52	76.52
שטח דרכים קיימות	2548.00	2548.00	23.48	23.48
ס ר כ	10855.00	10855.00	100.00	100.00



תרשים סביבה



ח ת י מות:

ענת פיק - אדריכלית
 רח' קקל 43 ק. טבעון
 מס' רשיון 38833, טל. 04-9837947

ועדה מקומית קריות
 תוקף התכנית מס' 266/מק/א'
 חוקה המקומית תלוייה להסדר את התכנית
 בישיבה מס' 31999, תאריך 9-5-99

ועדה מקומית קריות
 תוקף התכנית מס' 266/מק/א'
 חוקה המקומית תלוייה להסדר את התכנית
 בישיבה מס' 31999, תאריך 9-5-99

תאריך: 16.6.1999