

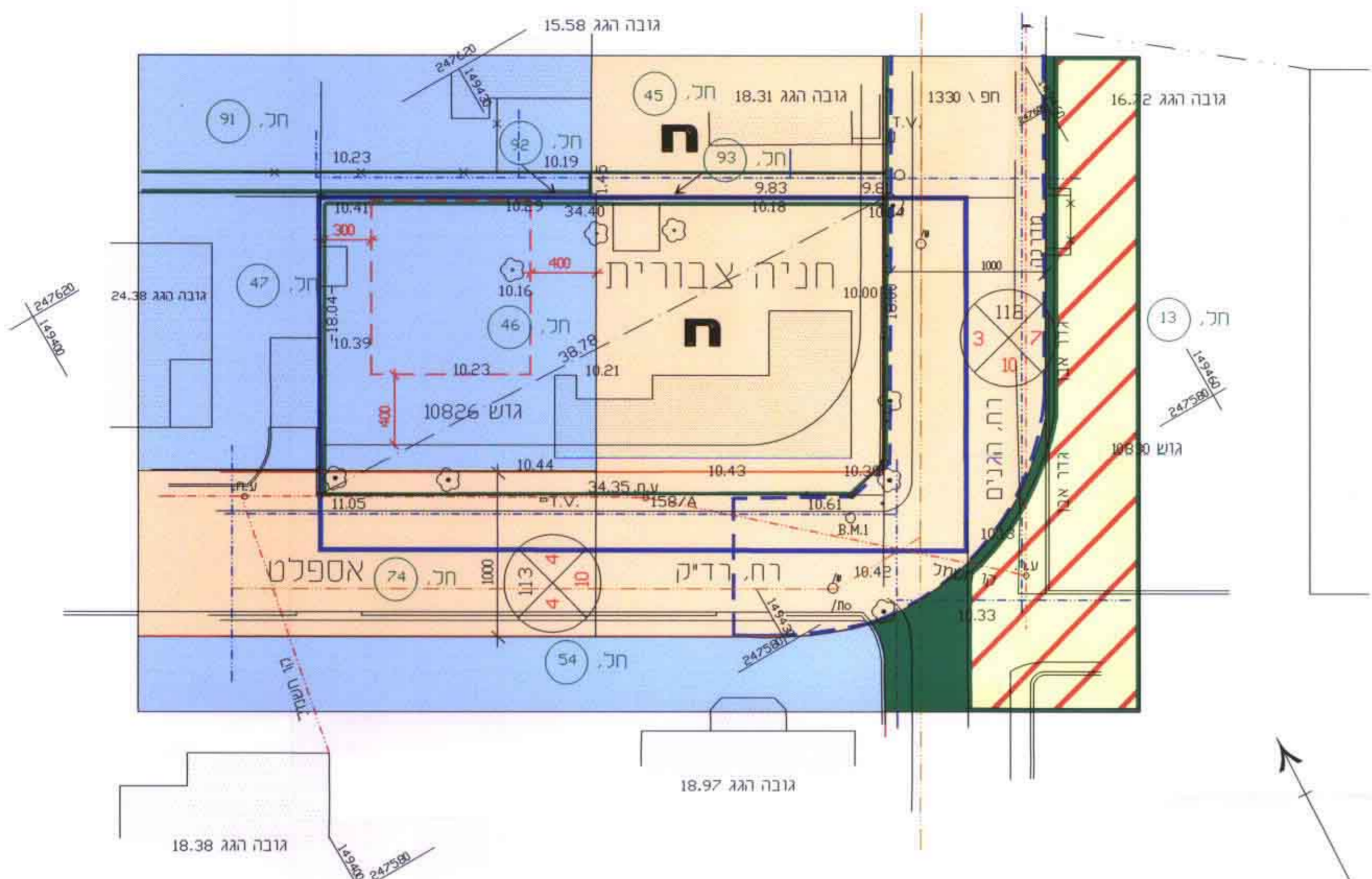
מחוז חיפה  
מרחב תכנון מקומי - חיפה  
שינוי לתוכנית מתאר מקומית תכנית מס. חב / 2052  
ביתנו מגרש הגובל ברחוב רד"ק ורחוב הגנים

מחוז : חיפה  
מספר : 2052  
מרחב תכנון : חיפה  
מרחב תכנון : חיפה  
מרחב תכנון : חיפה  
מרחב תכנון : חיפה  
מרחב תכנון : חיפה  
מרחב תכנון : חיפה  
מרחב תכנון : חיפה  
מרחב תכנון : חיפה  
מרחב תכנון : חיפה

עו"ד קרן ארזי  
רחוב יפ 24 דפה 40-8670441  
מגורים 04-8380769  
ד"ר רחל ארזי  
רחוב יפ 24 דפה 40-8670441

מקרא

Legend for the planning map showing various colors and symbols for zoning, easements, and other planning parameters.



מצב מאושר ק.נ.מ. 1:250

טבלת שטחים - מצב מאושר

הבעלים	גוש	חלקה	שטח חלקה	שטח חלקה	דרר מאושר	חניה ציבורית	אזור מגורים
רשם	כביש	כביש	מ"ר	%	מ"ר	%	מ"ר
רשם סוכנויות	10826	46	625	48	7.68	293	46.88
ערויח יפה	10826	74	241	241	100	—	—
סה"כ שטחים							
סה"כ % משטח התוכנית כפי היעד	—	—	100	—	33.36	—	33.84

טבלת שטחים - מצב מוצע

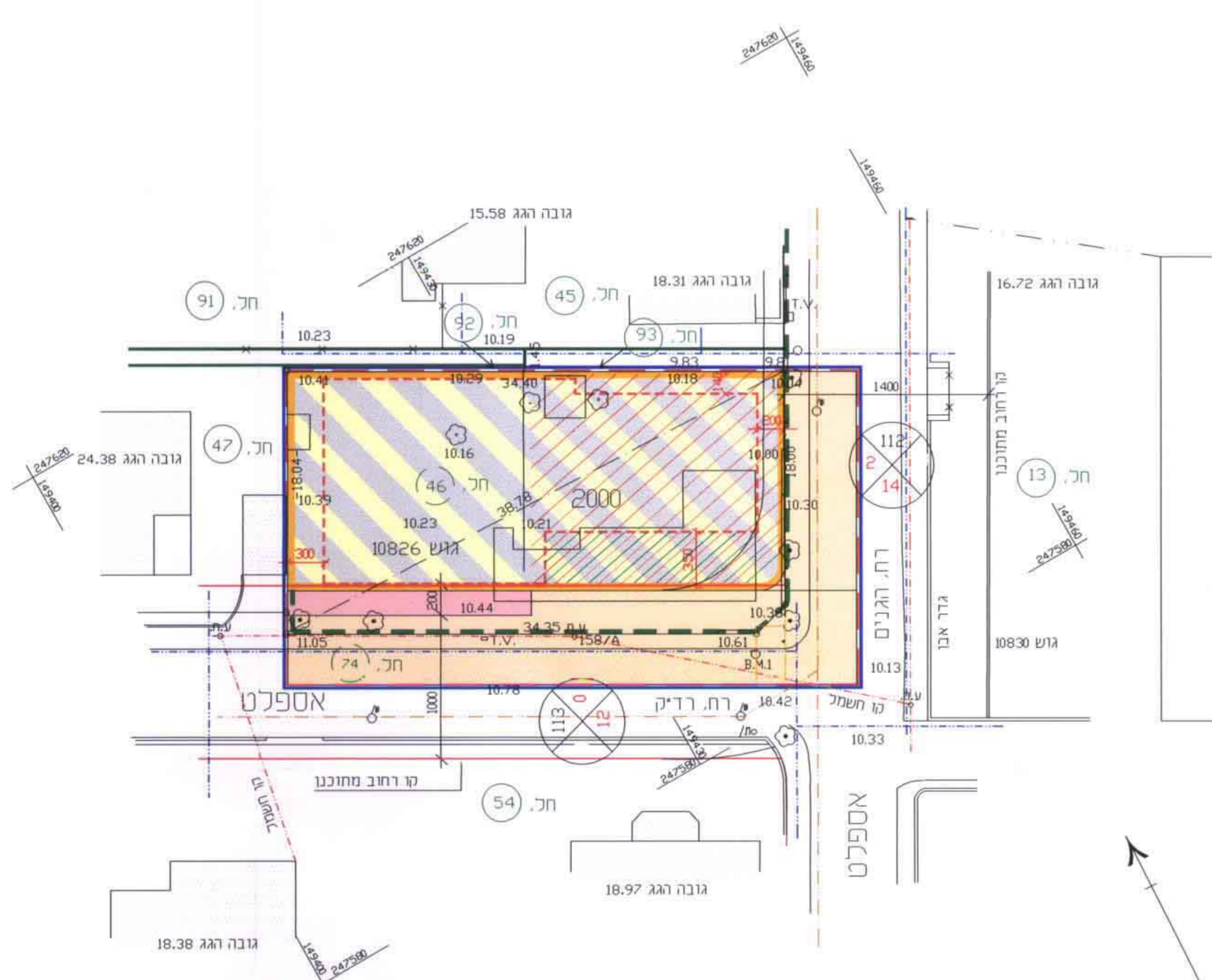
הבעלים	גוש	חלקה	שטח חלקה	שטח חלקה	דרר מאושר	חניה ציבורית	אזור מגורים
רשם	כביש	כביש	מ"ר	%	מ"ר	%	מ"ר
רשם סוכנויות	10826	46	625	66.7	10.68	29.3	4.68
ערויח יפה	10826	74	241	241	100	—	—
סה"כ שטחים							
סה"כ % משטח התוכנית כפי היעד	—	—	100	—	35.52	—	3.4

טבלת שטחים משטח שבועלות היזמים - מצב מאושר

הבעלים	גוש	חלקה	שטח חלקה	שטח חלקה	דרר מאושר	חניה ציבורית	אזור מגורים
רשם	כביש	כביש	מ"ר	%	מ"ר	%	מ"ר
רשם סוכנויות	10826	46	625	48	7.68	293	46.88
סה"כ	—	—	625	—	—	—	—

טבלת שטחים משטח שבועלות היזמים - מצב מוצע

הבעלים	גוש	חלקה	שטח חלקה	שטח חלקה	דרר מאושר	חניה ציבורית	אזור מגורים
רשם	כביש	כביש	מ"ר	%	מ"ר	%	מ"ר
רשם סוכנויות	10826	46	625	66.7	10.68	29.3	4.68
סה"כ	—	—	625	—	—	—	—



מצב מוצע ק.נ.מ. 1:250

הערה

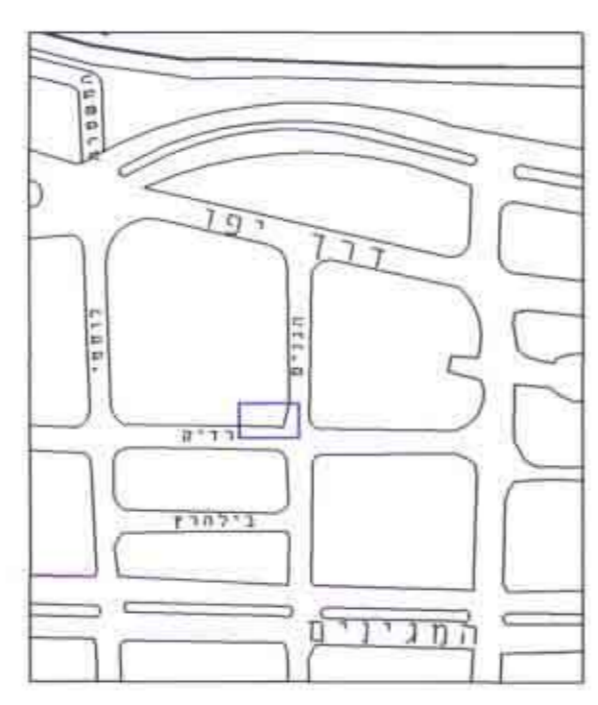
דרישה מאושרת תחילה על ידי המועצה המקומית ורק לאחר מכן תיבצע

תאריך עדכון : 20.01.2020 שם התוכנית : 2052 - TABA

Official stamp of the Regional Council, including the name of the council, the date of approval, and the name of the council president.

Official stamp of the Ministry of Planning, including the date of approval and the name of the minister.

Official stamp of the Ministry of Health, including the date of approval and the name of the minister.



תוכנית מיקום : 1:10000

תוכנית מיקום : 1:5000