








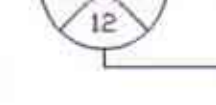




**מחוז חיפה**  
**מרחב תכנון מקומי השומרון**  
**תשריט מצורף לתכנית ש/מק/869**  
**שנוי לתכנית מפורסת של 188**

**מחוז :** חיפה  
**מקום :** זכרון יעקב  
**גוש :** 11321  
**חלקי חלוקות :** 61,55,54,50,49  
**שטח התכנית :** כ-2200 מ"ר  
**היוזם :** מעצה מקומית זכרון יעקב  
**בעל הקרקע :** רשות מקומית ופרטיים  
**המתכנן :** ע.דנק מהנדס יועץ - רשיון מס' 2179 רח' הגליץ 47, חיפה.  
 טל: 04-8227579, 04-8221854  
**קנה מידה :** 1 : 250  
**תאריך :** 17.08.99

**טבלת שטחים**

מוצע		קיים	
היעוד	השטח	היעוד	השטח
דור	2161.9	דור קיימת/משוער	2111.5
אזור מגורים א'	38.1	אזור מגורים א'	88.5
מח'כ מדר	2200	מח'כ מדר	2200
אחוז	98.3	השטח	96.0%
אחוז מגורים א'	1.7	מח'כ מדר	100%

- מקרא :**
-  גבול התכנית
  -  אזור מגורים א'
  -  דרך מוצעת
  -  דרך קיימת / מאושרת
  -  דרך קיימת / מאושרת לביטול
  -  אזור מלונאות ונופש
  -  גבול חלקה מוצעת ומספרה
  -  גבול חלקה קיימת ומספרה
  -  גבול חלקה לביטול ומספרה
  -  מס' הדרך
  -  קו בנין
  -  רוחב הדרך

**חתימות :**  
**ע.דנק**  
**המולקח המקומית**  
**זכרון יעקב**  
**אייני עמוס דנק**  
 רשיון מס' 2179  
 ת.ד. 3280 חיפה-31032

**אשרורים :**

ועדה מקומית - יתשומרון  
 אישור תכנית מס' 169/מק/12  
 הועדה המקומית רכזיה לאשר את התכנית  
 בשייבה מס' 484 מיום 16.07.99

ועדה מקומית - יתשומרון  
 המפת תכנית מס' 169/מק/12  
 הועדה המקומית החליטה להפקיד את התכנית  
 בשייבה מס' 483 מיום 16.07.99

הודעה על הפקדת תכנית מס' 169/מק/12  
 מודעתה בלוקוס הפרסומים מס' 483  
 מיום 09.12.99 עמוד 1718

