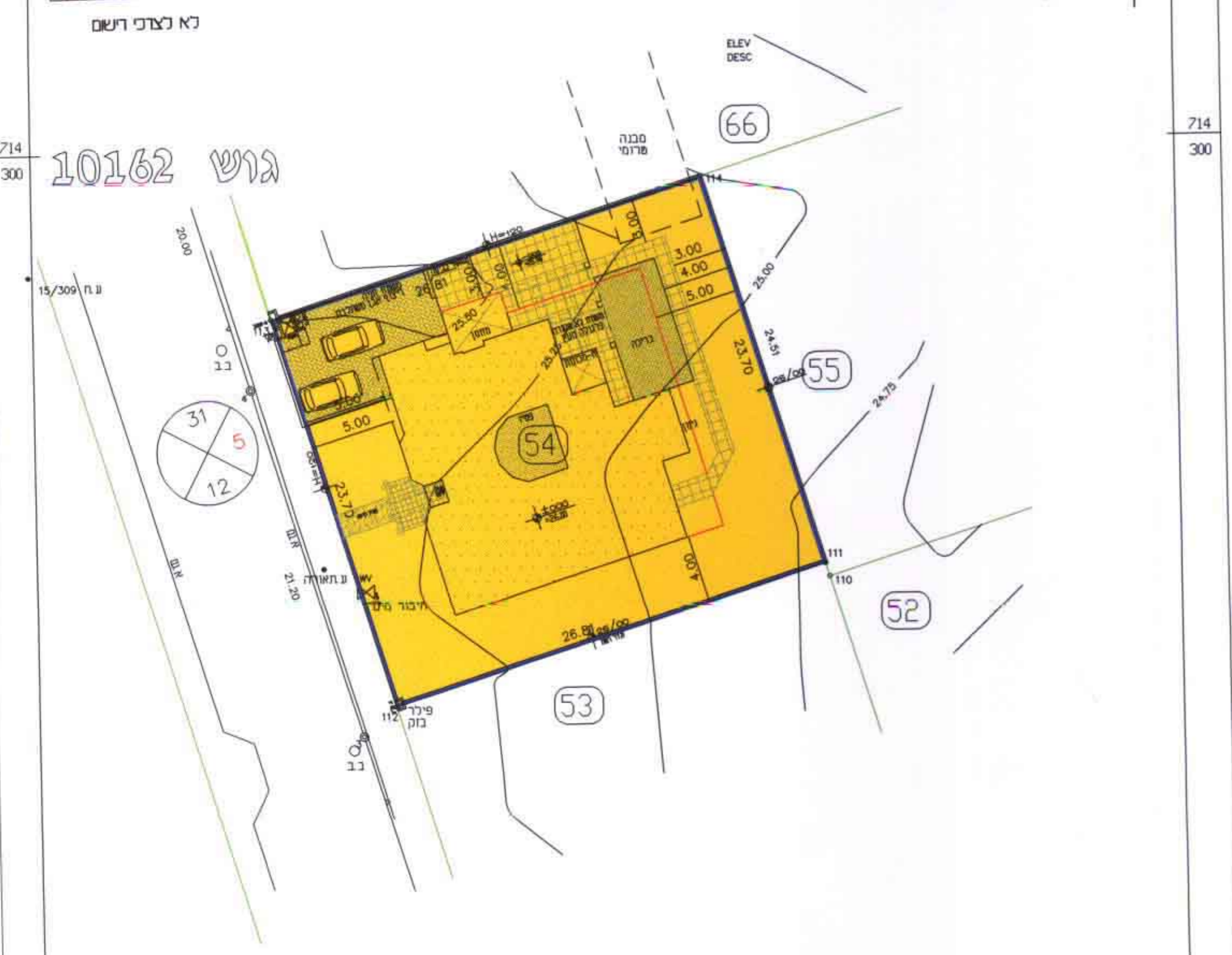


2720.DWG קנה מידה 1:250
F.N. 182
5 4 3 2 1 0 5 10 15 20 25 מטר
לא לצדד רישום



אורי עידן מודד מוסמך
סל \ פקס : 06-6377292
סלפון : 06-6273343
פרדס חנה 12.7.99

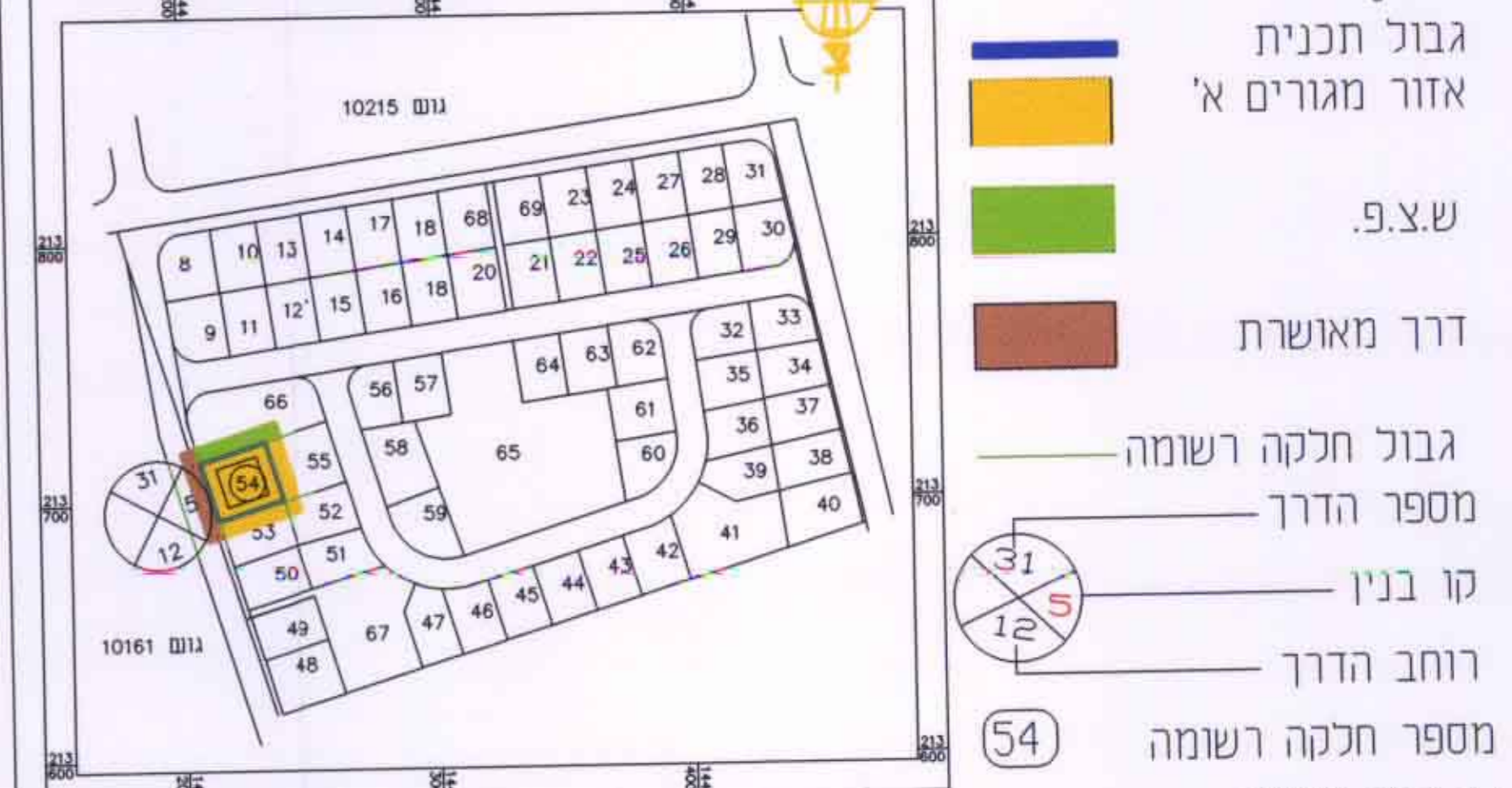
2720.DWG קנה מידה 1:250
F.N. 182
5 4 3 2 1 0 5 10 15 20 25 מטר
לא לצדד רישום



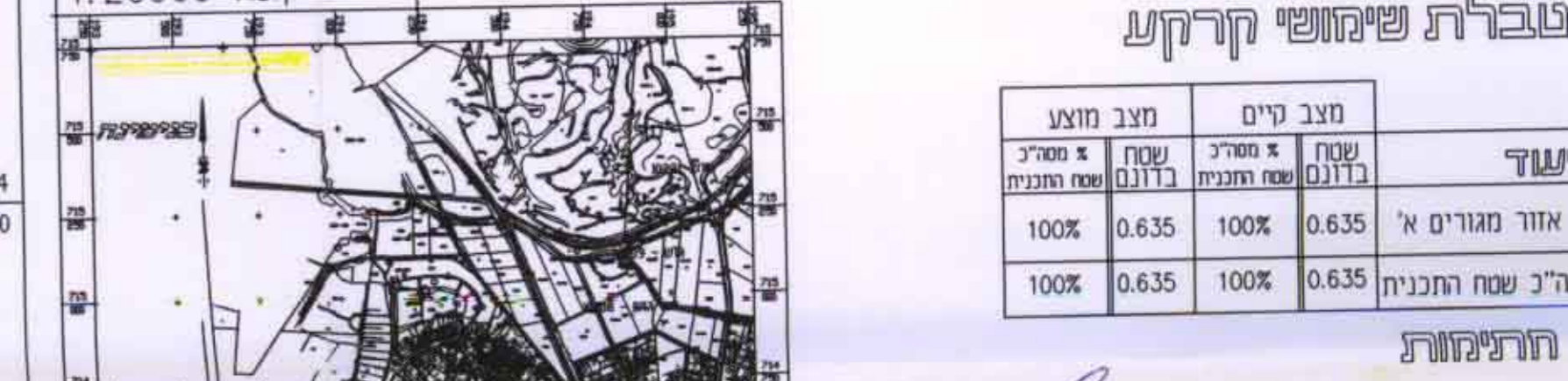
אורי עידן מודד מוסמך
סל \ פקס : 06-6377292
סלפון : 06-6273343
פרדס חנה 12.7.99

מחוז חיפה
מרחב הבנייה הקומי שומרון
השריט הצפוני לתכנית 522/ש/במ/522
"ברכת שהיה ושינוי קווי בנין באזור מגורים א"
ה. 1.250
שטח התכנית: כ- 0.635 ד.א.
הקרקע הפרולה בתכנית
גוש 10162
חלקה 54
בעל הקרקע: ישראל הולנסקי
יוזם התכנית: ישראל הולנסקי
ערך התכנית אולנה לויט - אדריכלית

רח' הלל יפה, 46, חדרה, טל. 06-6331933
מקרא



תרשים סביבה
ק.מ. 1:20000



- גבול תכנית
- אזור מגורים א'
- ש.צ.פ.
- דרך מאושרת
- גבול חלקה רשומה
- מספר הדרך
- קו בנין
- רוחב הדרך
- מספר חלקה רשומה
- קו בנין מאושר
- קו בנין מוצע
- טבלת שימושי קרקע

ישוד	שטח ברוטו	שטח % מסת"כ	שטח ברוטו	שטח % מסת"כ
אזור מגורים א'	0.635	100%	0.635	100%
מ"כ שטח התכנית	0.635	100%	0.635	100%

יוזם התכנית

בעל הקרקע

עורך התכנית

- ה ע ר ו ת :
1. התכנית מבוססת על מפת גוש רישום מס. 10162
 2. התכנית מבוססת על תכנית מפורשת ש/במ/522
 3. התכנית מבוססת על תכנית חלוקה לצרכי רישום שלי מס. א.ע. 94/13
 4. מדידת הפרטים והגבהים בוצעה בשיטה קוטבית
 5. בסיס הגובה מוחלט
- לא לצרכי רישום

ועדה מקומית - יו"ר
933/מ/ב
אישור תכנית מס. 933/מ/ב
הועדה המקומית החליטה לאשר את התכנית
בשיובה מס' 470 מיום 20.12.99
מיוזם: 07.08.99
מנהל הועדה: יו"ר הועדה

הודעה על אישור תכנית מס. 933/מ/ב
מורסמה בילקוט הפרסומים מס. 4887
מיום: 31.10.02 עמוד: 3710