

מחוז חיפה
מרחב תכנון מקומי חוף הכרמל

תשריט מצורף לתכנית מס'
חכ / מק / 9 ד' - הרחבת
בית עלמין בקיבוץ מעגן מיכאל

התכנית מהווה שינוי לתכנית מס"ח 19

יזום התכנית : המועצה האזורית חוף הכרמל

עין כרמל ד.ג. חוף כרמל
מ"ל: 04-9845200 פקס: 04-9841789

בעל הקרקע : מדינת ישראל

ר"ח העצמאות 13 חיפה
מ"ל: 04-8355411 פקס: 04-8355469

עורך התכנית : יצחק פרוינד
יעוץ, תכנון וקידום פרויקטים בע"מ

ר"ח בר-כוכבא 5 חיפה
מ"ל: 04-8621429 פקס: 04-8621929

קנה מידה : 1:1250

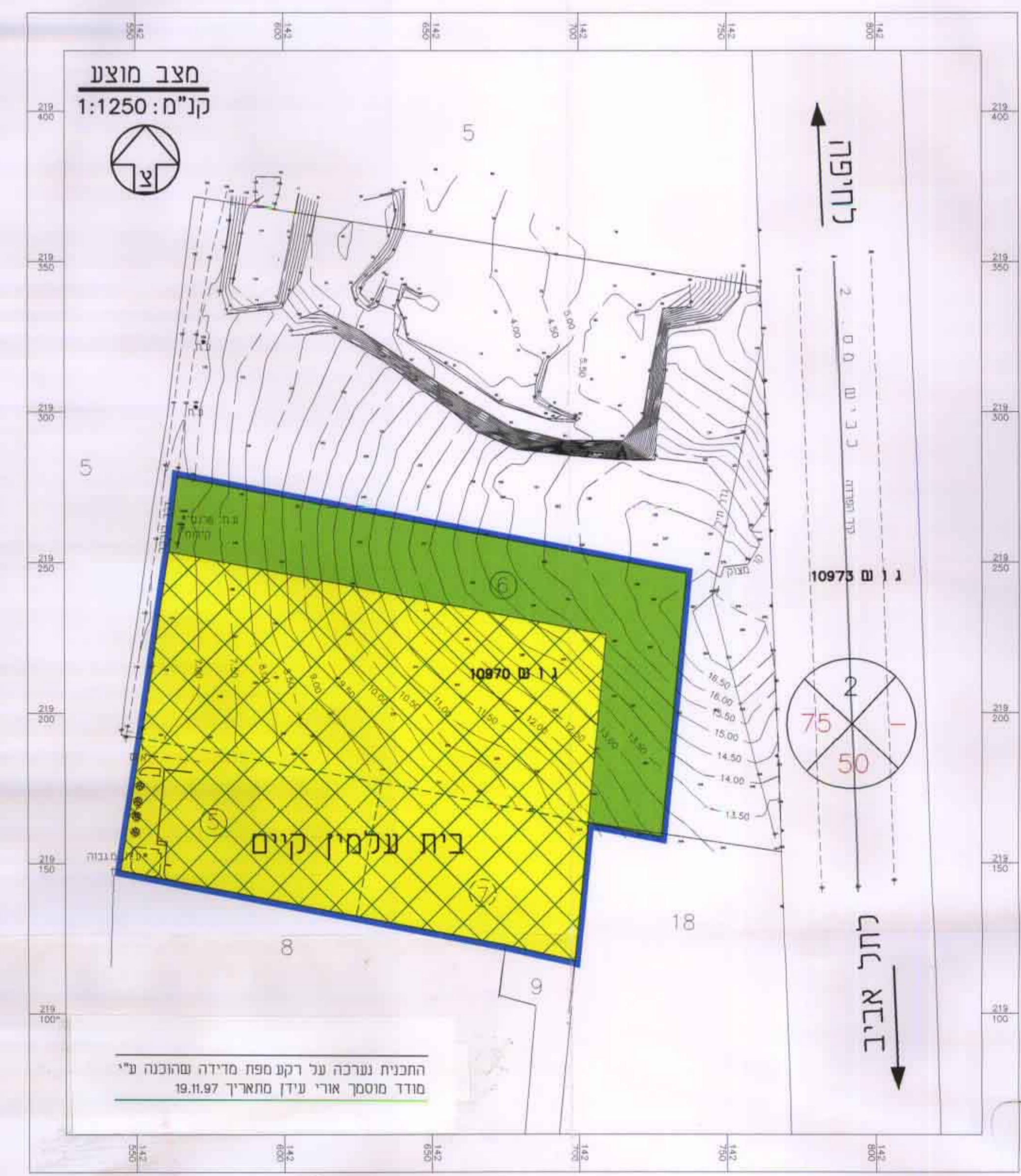
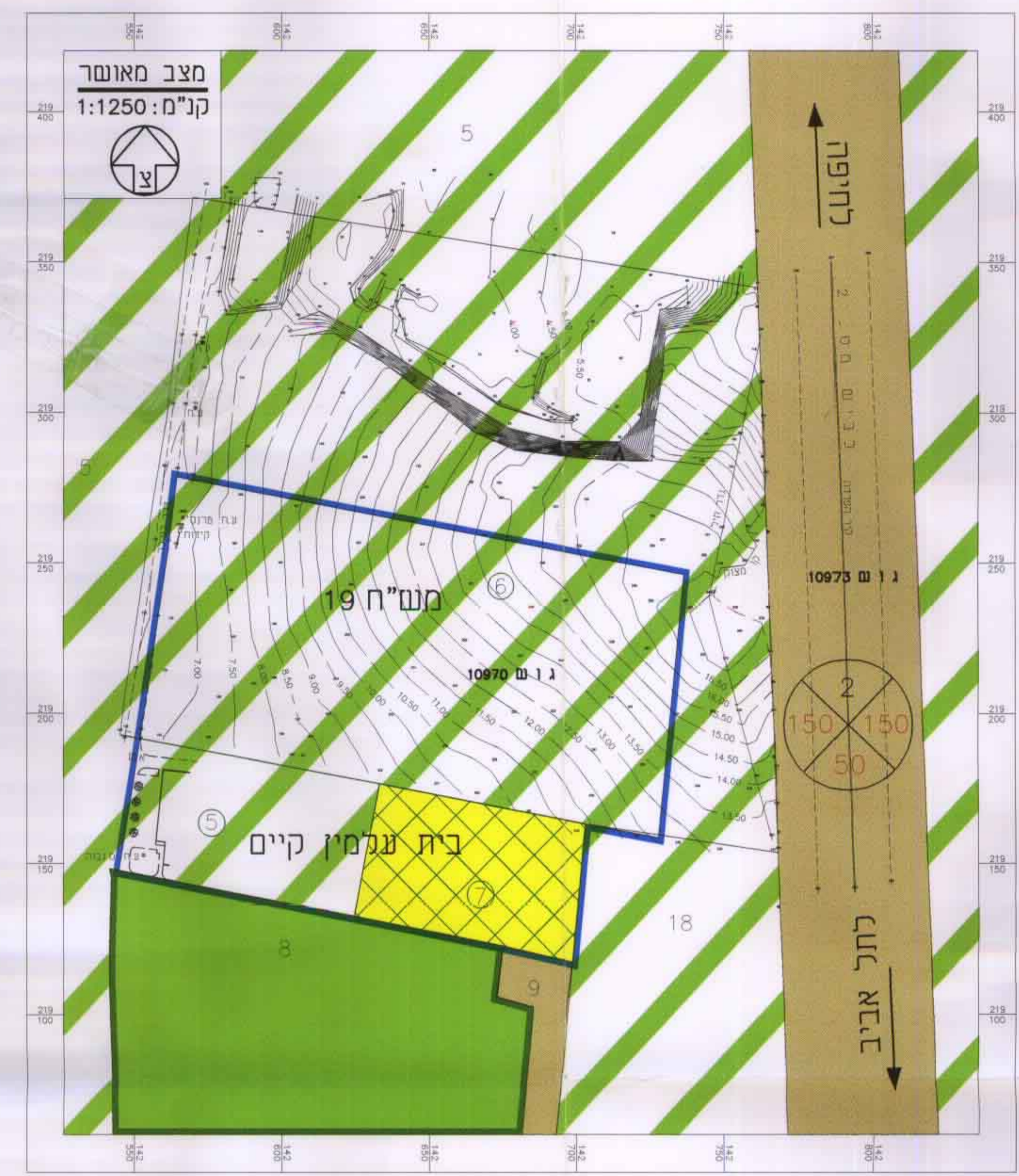
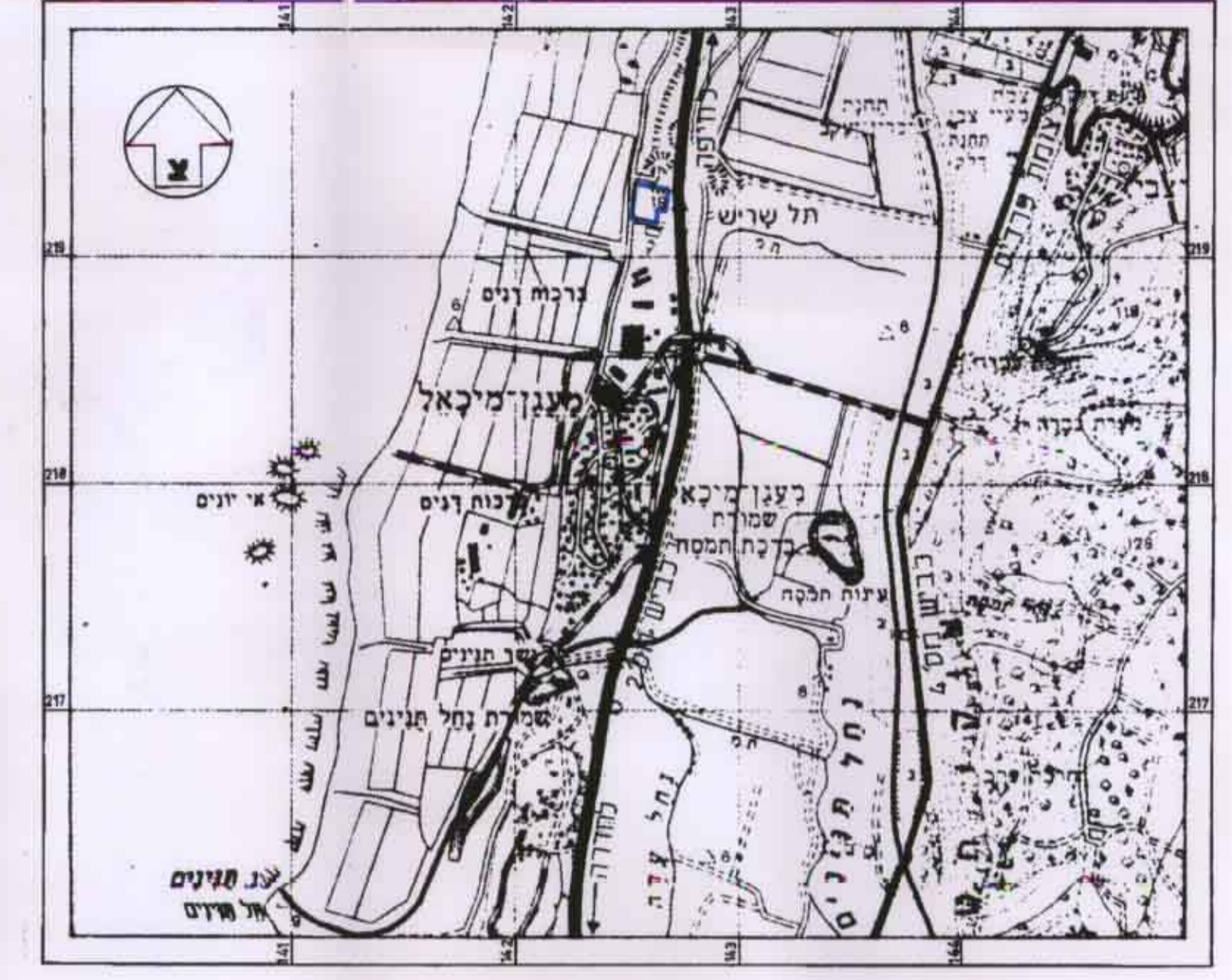
שטח התכנית : 22.4 דונם

הקרקע הכלולה בתכנית:

גוש 10970: חלקה: 7

חלקי חלקות: 6, 5

חרשים הסביבה ק.ת. 1:25000



טבלת שטחים

| אזור | מצב מאושר | | מצב מוצע | |
|-----------------|-----------|-----------|-----------|-----------|
| | שטח בדונם | שטח באחוז | שטח בדונם | שטח באחוז |
| שטח לבית עלמין | 3.3 | 14.7 | 16.5 | 73.7 |
| שטח ציבורי פתוח | - | - | 5.9 | 26.3 |
| שטח חקלאי | 19.1 | 85.3 | - | - |
| סה"כ | 22.4 | 100.0 | 22.4 | 100.0 |

משרד הפנים
הרשות המחוקקת לתכנון ובנייה
מחוז חיפה
19-11-2000
נתקבל
(ד"ר מ"ס)

- מקרא:
- גבול התכנית
 - שטח לבית עלמין
 - שטח ציבורי פתוח
 - שטח פרטי פתוח
 - שטח חקלאי
 - דרך מאושרת ו/או חלקת דרך רשומה
 - מספר הדרך
 - קו בנין קדמי, במסרים
 - רוחב הדרך, במסרים
 - גבול גוש
 - גבול חלקה רשומה
 - גבול חלקה רשומה לביטול
 - מספר חלקה רשומה
 - מספר חלקה רשומה לביטול

הרשאה להקמת חוף הכרמל
מ"ל: 39/מק/חכ
12.00 כיום
12.00 כיום
12.00 כיום

ועדה מקומית חוף הכרמל
מ"ל: 39/מק/חכ
החלטה מס' 98/05
6.11.98 כיום
98005 כיום

הרשאה להקמת חוף הכרמל
מ"ל: 39/מק/חכ
5.9.00 כיום
5.9.00 כיום
5.9.00 כיום

ועדה מקומית חוף הכרמל
מ"ל: 39/מק/חכ
החלטה מס' 98/05
13.11.00 כיום
5.9.00 כיום

מנהל מחוז חיפה
עידן אורי
ר.מ. 886
כל הזכויות שמורות
21.2.99