

טבלאת הקצאת שטחים : מצב מוצע

חתימות	בעלים	שטח בדונם	מס' חלקה	מגורים
	מימי אוחנה תירוש מנהל מקרקעי ישראל	0.7383	70/1	מגורים
	ויקטור כחלון מנהל מקרקעי ישראל	0.7383	70/2	מגורים
	מועצה מקומית בנימינה	0.0784	70/3	הרחבת דרך

טבלאת הקצאת שטחים : מצב קיים

חתימות	בעלים	שטח בדונם	מס' חלקה	מגורים
	מימי אוחנה תירוש ויקטור כחלון מנהל מקרקעי ישראל	1.555	70	מגורים
				דרך

מחוז חיפה

מרחב תכנון מקומי "השומרון"

בנימינה

משרד תכנון ובינוי  
המנהל הכללי  
2001-1-1  
נתקבל  
תיק מס' 156

תכנית מפורטת מס' ש/מק/857  
המהווה שינוי לתכנית ש/23  
איזור מגורים א'  
תכנית מתאר בנימינה

גוש: 10152  
חלקה: 70  
שטח: 1.555 דונם.  
ק. מ. 1 : 250

הודעה מסוקמת שנתקבל  
07.2000  
נתקבל

יוזם התכנית:  
מימי אוחנה תירוש  
רח' העצמאות - בנימינה  
טל. 06 6388389  
רח' העצמאות - בנימינה  
טל. 06 6388962

בעלי הקרקע:  
מנהל מקרקעי ישראל

עורכת התכנית:  
אדר' דינה קציר  
רח' חרות 43  
בנימינה  
טל/פקס 06 6380256  
רשיון מס' 22342

תאריך: 19.11.98

חתימות:

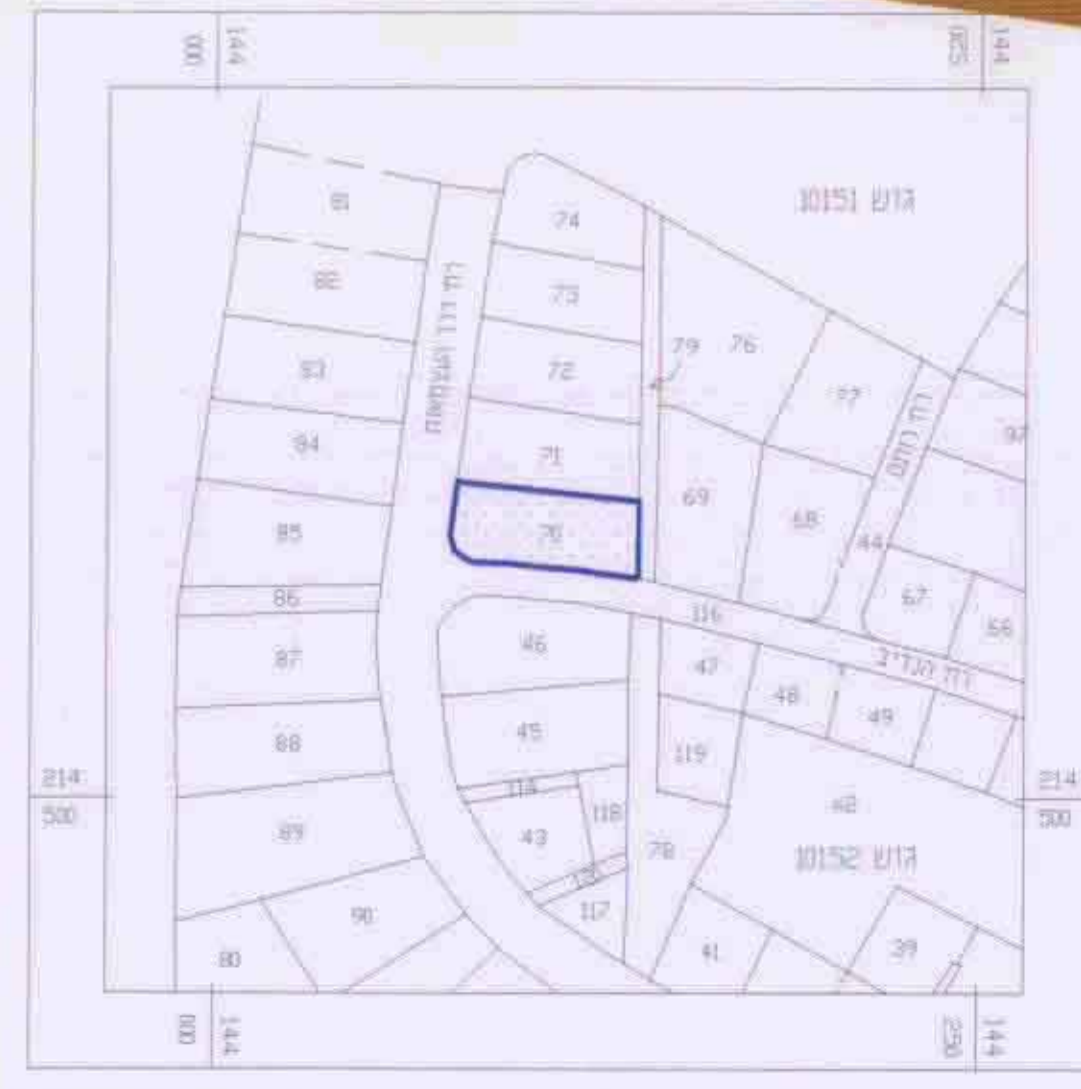
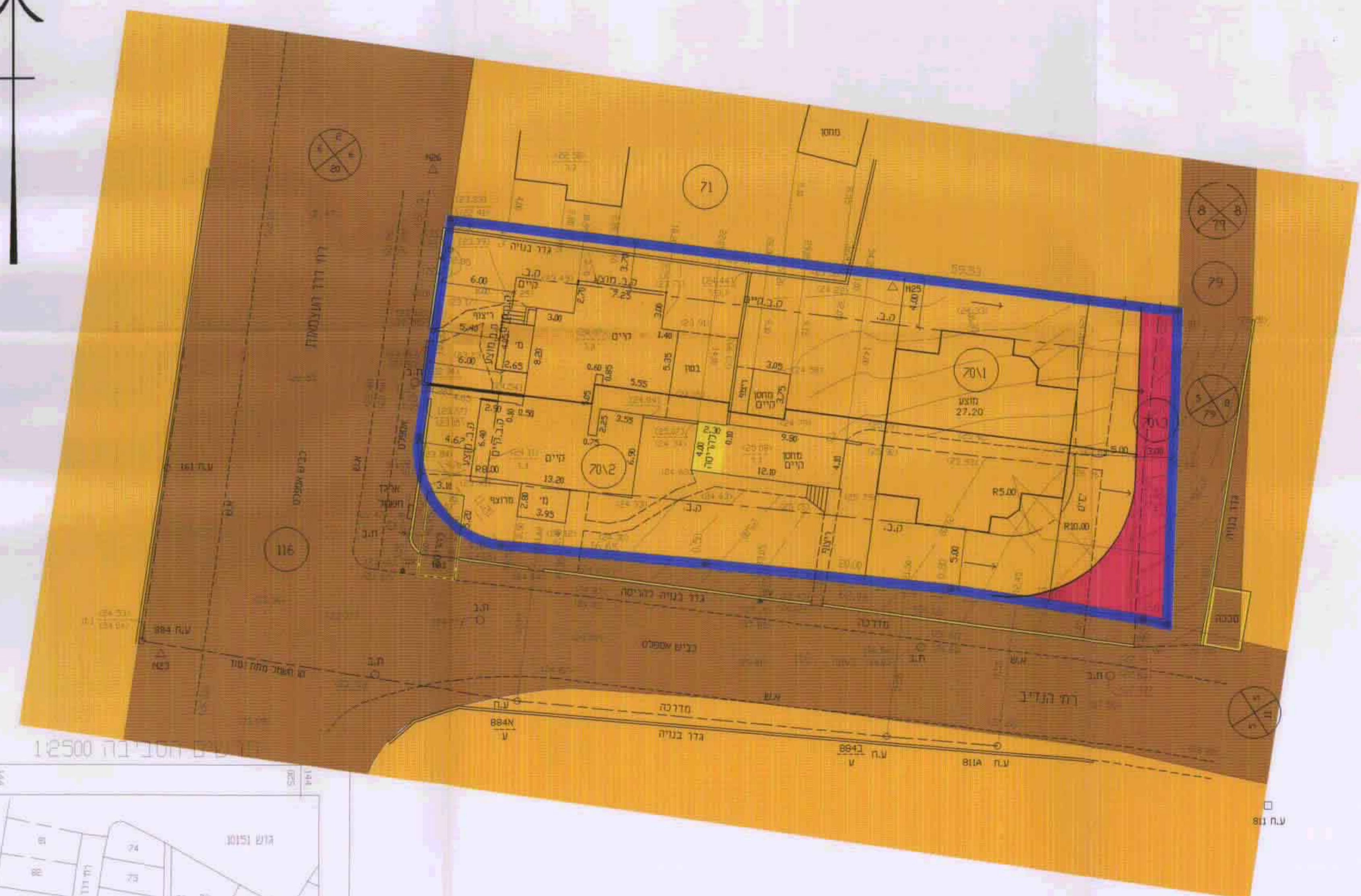
היזם: בעל הקרקע עורכת התכנית

מקרא:

- גבול חלקה חדש
- גבול התכנית
- דרך מאושרת ו/או קיימת
- מבנה או גדר להריסה
- איזור מגורים א'
- הרחבת דרך
- מספר חלקה רשומה (7)
- מספר כביש
- קו בנין
- רוחב כביש

תכנית מצב מוצע

SCALE 1:250  
METER 5 10 15 20 25 METER



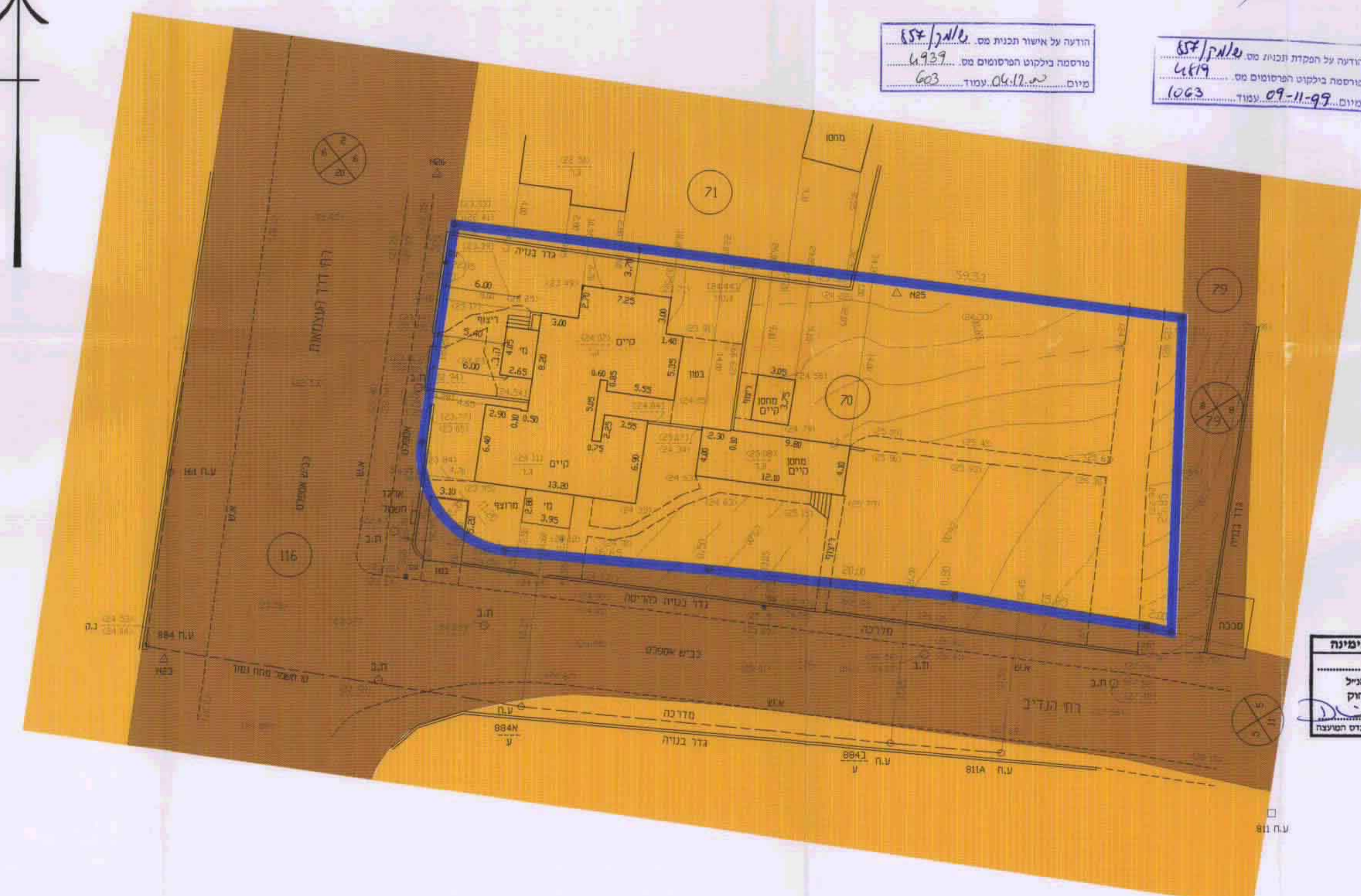
3684A\98

מודדי חדרה בעימי  
רח' הכל יפה 25 חדרה  
טל-פקס 06-6322072 פקס 6325454  
תאריך 4.11.98 1012'פ

לא לצר כי רישום

תכנית מצב קיים

SCALE 1:250  
METER 5 10 15 20 25 METER



הודעה מסוקמת שנתקבל  
07.2000  
נתקבל  
הודעה על אישור תכנית מס' 857/מק/857  
מספרה בליקוט הרישום מס' 4937  
מיום 04.12.98 עמוד 603

הודעה על הפקדת תכנית מס' 857/מק/857  
מספרה בליקוט הרישום מס' 4619  
מיום 09-11-99 עמוד 1063

3684A\98

מודדי חדרה בעימי  
רח' הכל יפה 25 חדרה  
טל-פקס 06-6322072 פקס 6325454  
תאריך 4.11.98 1012'פ

לא לצר כי רישום