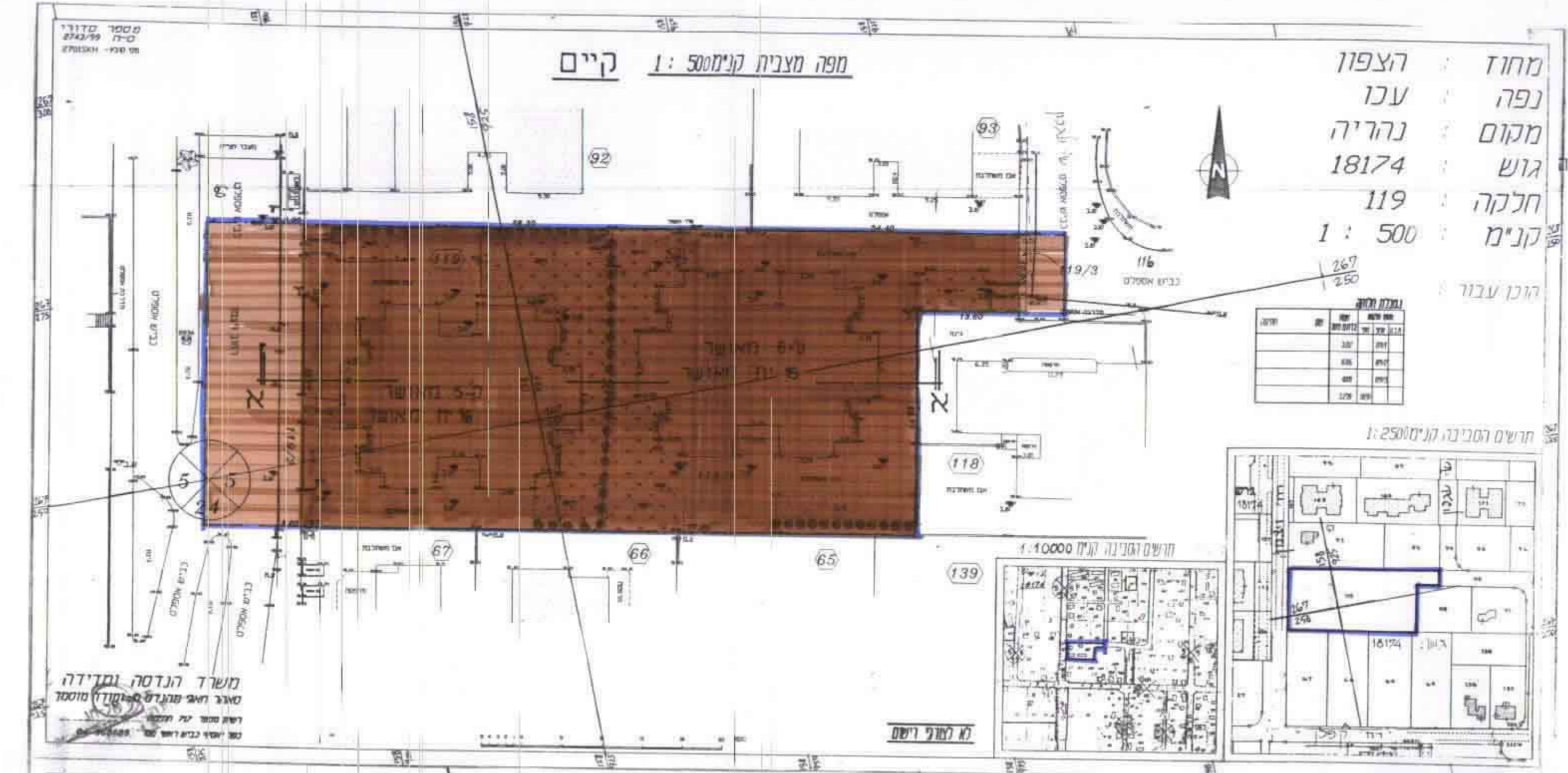


טבלת שטחים

יעוד קרקע	מצב קיים		מצב מוצע	
	%	שטח מר	%	שטח מר
דרך מאושרת	14.4	525.0	14.4	525.0
אזור מרכזי	85.6	3112.0	—	—
אזור מגורים מיוחד	—	—	85.6	3112.0
סה"כ	100.0	3637.0	100.0	3637.0



מחוז : הצפון
 נפה : עכו
 מקום : נהריה
 גוש : 18174
 חלקה : 119
 קנימ : 1 : 500

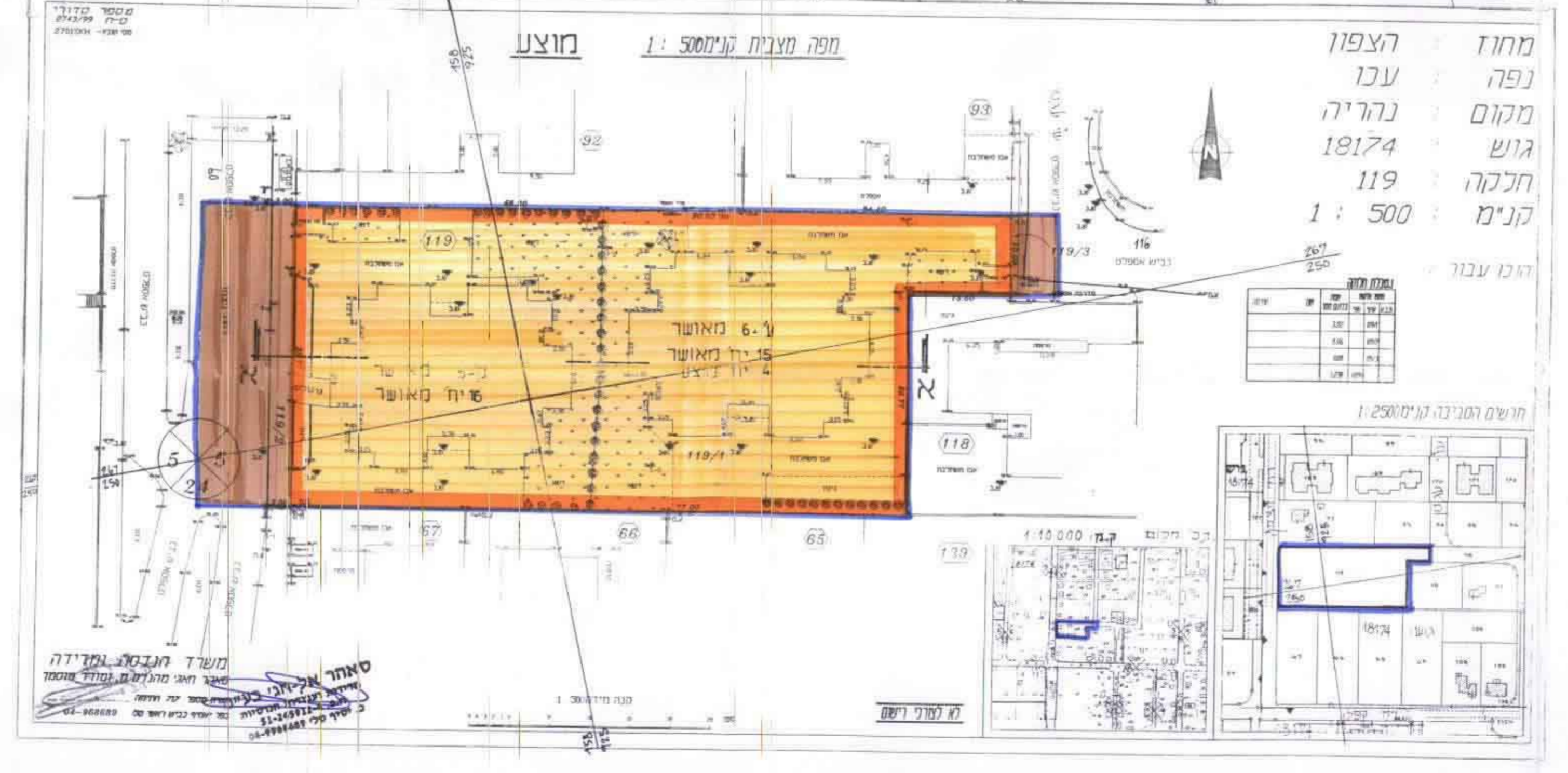
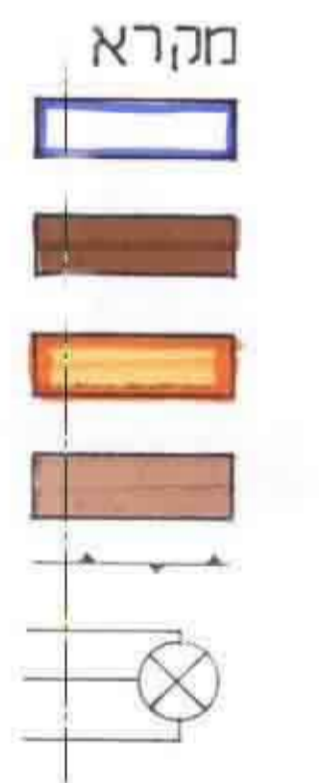
מרחב תכנון מקומי נהריה
 תכנית לשנוי למתאר מס' 11555/ג. הגדלת % בניה המהווה
 שנוי לג' / 10715 / ג' 85/1
 תחום שיפוט מוניציפלי עיריית נהריה
 מוצע 36 יחד סה"כ

מחוז : הצפון
 נפה : עכו
 עיר : נהריה
 גוש : 18174
 חלקה : 119
 שטח התכנית : 60,116, 119, 119, 119 מ"ר
 שטח לדרך : 525 מ"ר
 שטח מגרש נטו : 3112 מ"ר
 רחוב : יצחק

מס' תכנית : 11555/ג
 תוקף התכנון : 9.7.00

מס' תכנית : 11555/ג
 תוקף התכנון : 9.7.00

מס' תכנית : 11555/ג
 תוקף התכנון : 9.7.00



מחוז : הצפון
 נפה : עכו
 מקום : נהריה
 גוש : 18174
 חלקה : 119
 קנימ : 1 : 500

מרחב תכנון מקומי נהריה
 תכנית לשנוי למתאר מס' 11555/ג. הגדלת % בניה המהווה
 שנוי לג' / 10715 / ג' 85/1
 תחום שיפוט מוניציפלי עיריית נהריה
 מוצע 36 יחד סה"כ

מחוז : הצפון
 נפה : עכו
 עיר : נהריה
 גוש : 18174
 חלקה : 119
 שטח התכנית : 60,116, 119, 119, 119 מ"ר
 שטח לדרך : 525 מ"ר
 שטח מגרש נטו : 3112 מ"ר
 רחוב : יצחק

מס' תכנית : 11555/ג
 תוקף התכנון : 9.7.00

מס' תכנית : 11555/ג
 תוקף התכנון : 9.7.00



בעל הנכס
 קציר, בלוש, כהנקה, עפי
 נהריה 45
 טלפון : 04-9920396
 פקס : 04-9920396

היוזם
 קציר, בלוש, כהנקה, עפי
 נהריה 45
 טלפון : 04-9920396
 פקס : 04-9920396

אדריכל ברנדייס יוחנן
 רח' מסריק 2 נהריה
 טלפון : 04-9927695
 פקס : 04-9922456
 מי רעיון : 9670

עדתון : 24.4.2000
 315 00