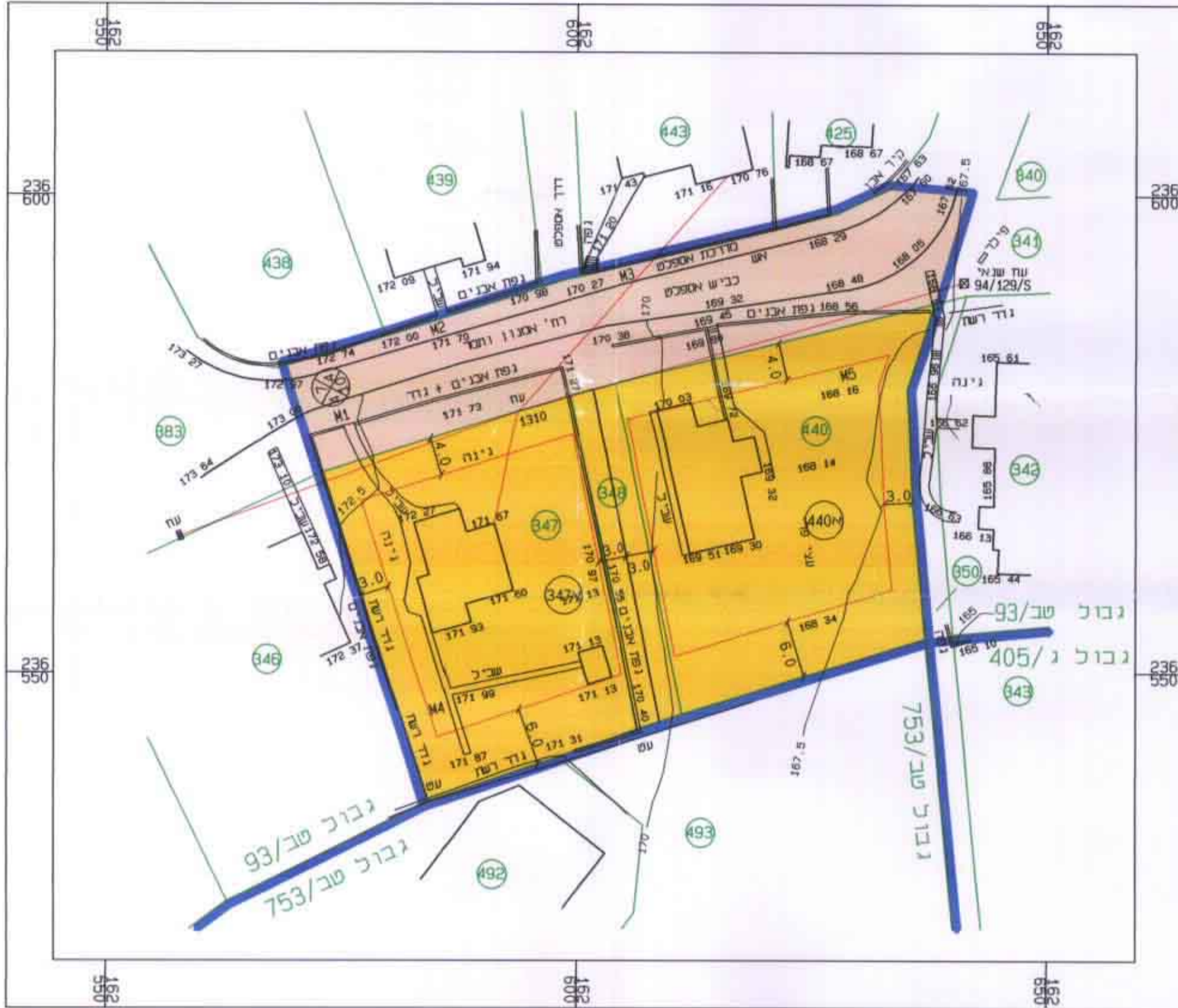


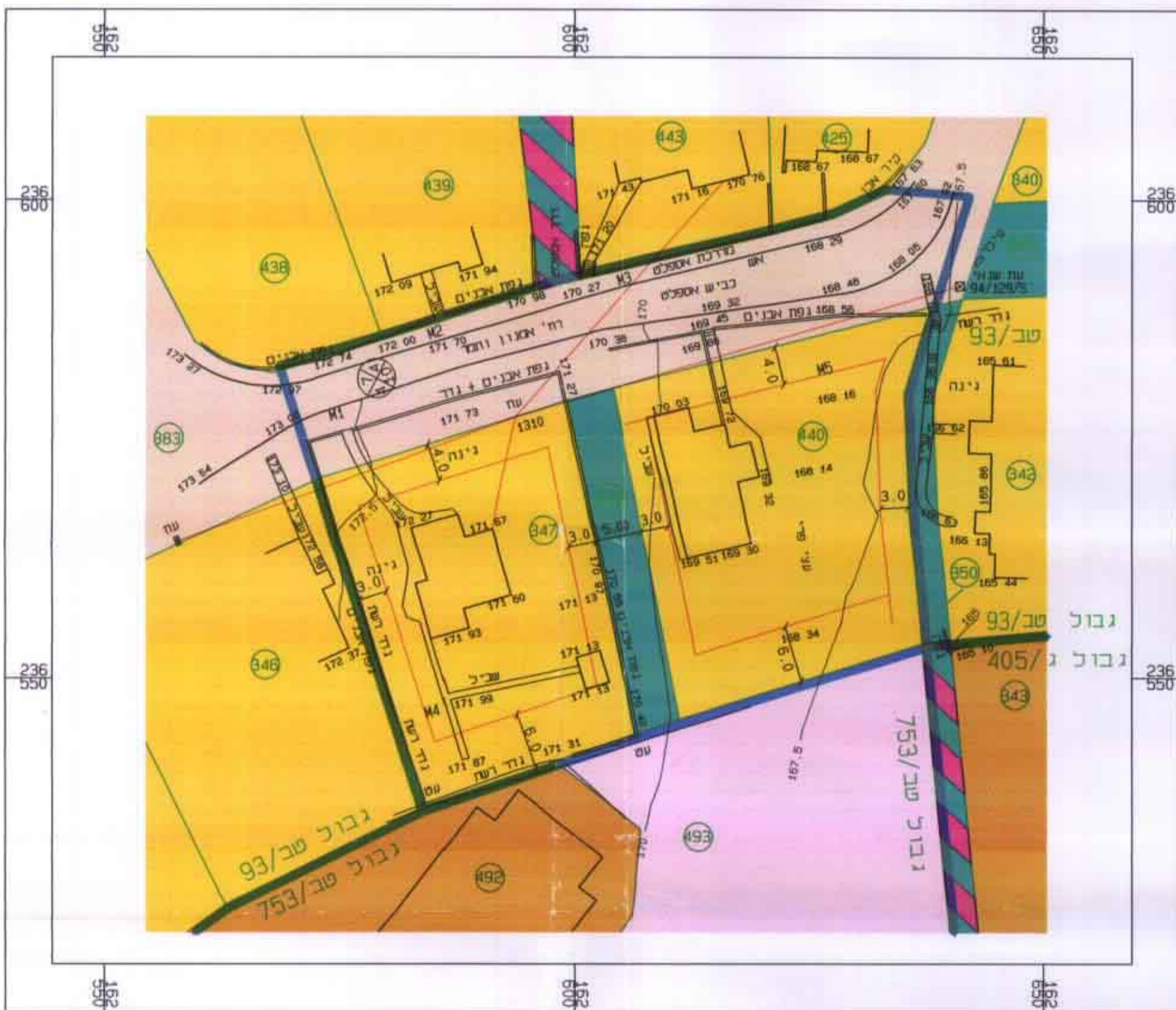
טבלת שטחים

י עו ד	מ צ ב ק י י מ		מ צ ב מ ו צ ע	
	ה ש ט ח ב מ ' ר	% ה ש ט ח ב	ה ש ט ח ב מ ' ר	% ה ש ט ח ב
שטח לאזור מגורים א'	1931	65.6	2108	71.6
שטח ציבורי פתוח	177	6.0	-	-
חדר קיימת ומאושית	835	28.4	835	28.4
סה"כ	2943	100.0	2943	100.0



קנ"מ 1:500

מ צ ב מ ו צ ע



קנ"מ 1:500

מ צ ב מ א ו ש ר ל פ י ת כ נ י ת ט ב / 93

מחוז חיפה  
מרחב תכנון מקומי - קרית טבעון  
תכנית מפורטת מס' טב/185  
שינוי יעוד שצ"פ ברח' אמנון ותמר  
הצהרה שינוי לתכנית מפורטת  
לרחוב אמנון ותמר מס' טב/93

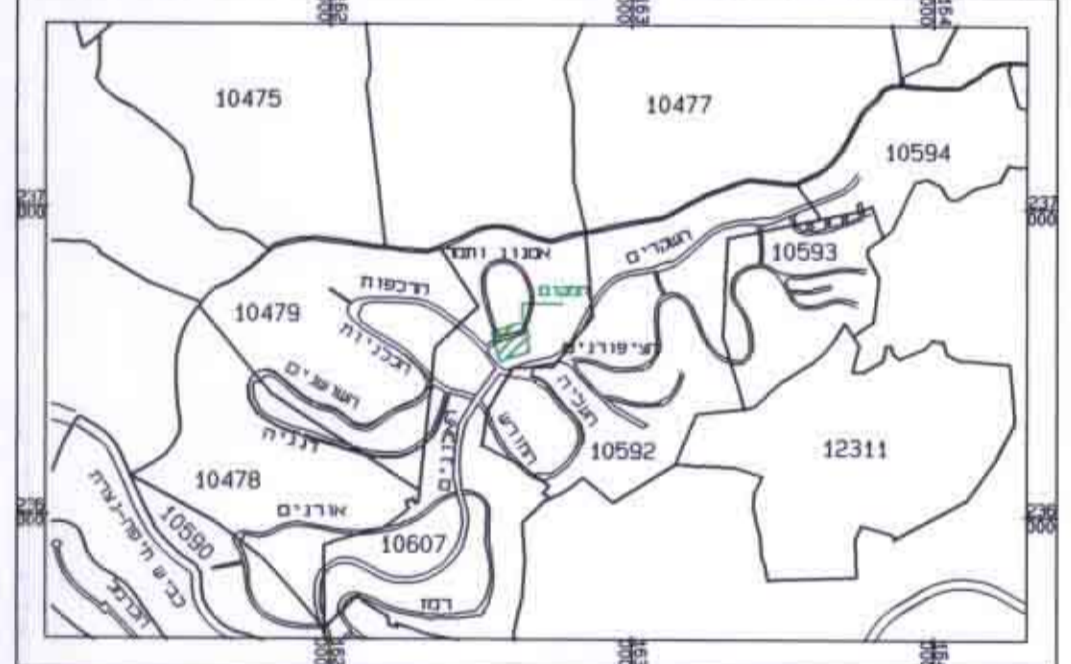
מחוז : חיפה  
נפה : חיפה  
רשות מקומית : קרית טבעון  
גוש : 10607  
חלקות : 383, 347, 348, 440 (ח"ח)  
שטח התכנית : 2943 מ"ר  
יזום התכנית : מועצה מקומית ק. טבעון  
בעל הקרקע : מ.מ.י  
מתכננים :



מקרא : קנ"מ 1:500

- 440 גבול התכנית
- 448 גבול ומס' חלקה קיימת
- 449 גבול ומס' חלקה קיימת, כביש
- 440 גבול ומס' מגרש מוצע
- 440 שטח מסחרי מגורים
- 440 שטח לבנין ציבורי
- 440 שטח ציבורי פתוח
- 440 שטח לאזור מגורים א'
- 440 דרך קיימת ומאושית
- 440 דרך משולבת
- 440 מס' דרך
- 440 מרווח קדמי מינימלי
- 440 רוחב דרך
- 440 בניין קיים
- 440 קו בניין
- 440 קו העמל

תרשים סביבה קנ"מ 1:25000



תרשים מקום קנ"מ 1:5000



תאריך	יזום התכנית מועצה מקומית קרית טבעון
תאריך	וועדה מקומית
תאריך	מתכננים
29.8.00	

ועדה המקומית לתכנון ולבניה קרית טבעון  
ת.מ.י. 185/טב  
החלטה להפקדה  
גישבה מס' 920023 מיום 13.10.99  
מס' 29.8.00  
תאריך

הודעה על הסקדת תכנית מס. 185/טב  
פורסמה בילקוט הפרסומים מס. 2899 מיום 5.7.00

הודעה על אישור תכנית מס. 185/טב  
פורסמה בילקוט הפרסומים מס. 2970 מיום 12.3.01

משרד המינים מחוז חיפה  
תוקם והתכנן והשליח 1965-  
אישור תכנית מס. 185/טב  
הועדה המחוזית לתכנון ולבניה החליטה  
ביום 6.9.00 לאשר את התכנית.  
קיי חוקה החוקה

עודכן מדידה: 01.06.99  
תאריך מדידה: 03.08.97