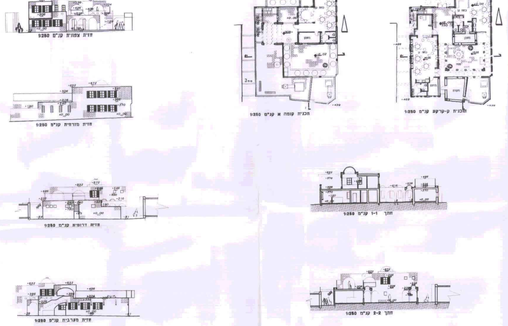

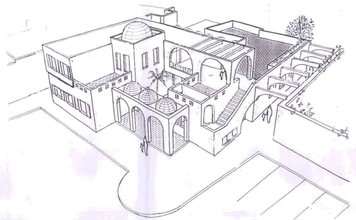

תכנית בינוי-נספח לתכנית מס' 10243/ג

גן ילדים תלת-כיתתי -עכו העתיקה

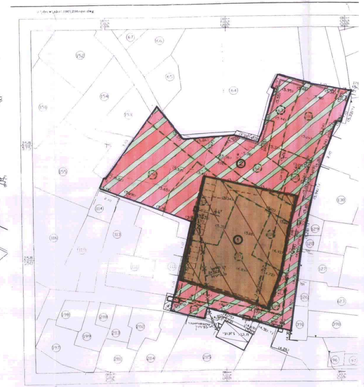

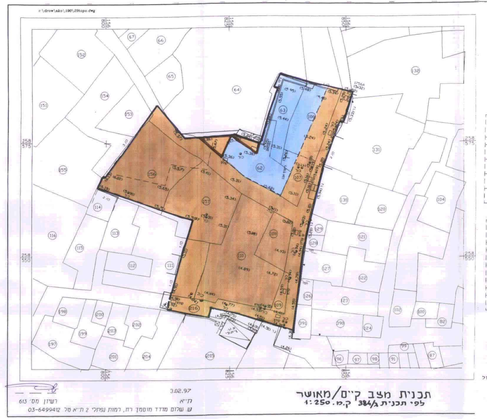

א- נתונים לתכנית מס' 3847/ג מאושרת		
יעוד הקרקע	שטח בדונם (מדידה גרפית)	שטח באחוזים
שטח כולל קרקע	1175	83.5
שטח מגרשים א'	263	18.7
שטח הבנין הקיים	20	1.4
סה"כ שטח התכנית	1458	100%

ב- נתונים לתכנית מוצעת		
יעוד הקרקע	שטח בדונם (מדידה גרפית)	שטח באחוזים
שטח לבנין ציבורי	504	34.6
דרך משולבת לבנ' ודרכי גישה	954	65.4
סה"כ שטח התכנית	1458	100%

מקרא :

- גבול התכנית
- גבול תכנית מאושרת
- גבול מרקע רשום לביטול
- מספר מרקע רשום
- גבול מגרש מוצע
- מספר מגרש מוצע
- שביל מגרדים א'
- דרך יבוא
- דרך מאבטח
- שטח לבנין צבורי
- דרומה דרך
- קו בנין מרחב
- בנין מגבר

תרשים הסביבה ק.מ 1:500

מחוז : חיפה

מרחב תכנון מקומי - עכו

תחום שיפוט מוניציפלי - עיריית עכו

תכנית מס' ג/ 10243

מינוי למחלק מתכנית מתאר מקומית חלקית מס' ג/ 384 עכו- העיר העתיקה .

1: 250 ק.מ.

גוש התכנית	: עיריית עכו- רח' ז'אבוטינסקי 35 עכו 04-9810622.פקס 04-9910251.טל
מגיש התכנית	: הוועדה לפיתוח עכו העתיקה -עכו העתיקה 04-9919436.פקס 04-9912171.טל 1686 ת.ד.
בעל הקרקע	: מינהל מקרקעי ישראל
עורך התכנית	: אורי נחמה - אדריכל 06-640683.פקס 06- 555792.טל נבות ת"ז 2006 מס 9
מודד מוסמך	: א. אלוש -מודד מוסמך רח' רשון במדבר 2 רמת גן 03-649942.טל
שטח התכנית	: כ- 1458 מ"ר
המקום	: עכו -העיר העתיקה
הקרקע הכלולה בתכנית זו	: גוש 18012 חלקות 110,109,108 וחלקים מחלקות 64,63,62 111,107,106 216,157,156
מחיקות	: יעוד התכנית
	מגיש התכנית
	עורך התכנית

תאריך: 2.2.98

157,156,110,109,108,107,106	63
18012	64
216,111,63	

משרד הפנים מחוז הדרום
יום אישור הוועדה המחוזית 1.4.03
הוקלה תכנית מס. 10243/ג
בהתאם סמכותה הוועדה המקומית
מס' ... לשנות את התכנית.
יו"ר ועדה המקומית

הוגשה לוועדה המקומית מס.
מיום ... מס'
קיבלה מס' ...
הוגשה בקשה מס'
מיום ... מס'
הוגשה לוועדה מקומית מס.
מיום ... מס'

משרד הפנים מחוז הדרום
שאושרה תכנית מס. 10243/ג
ביום 1.4.03
הוקלה לקבלת
בקשה מס' 03/0255
מיום 2.2.98
יו"ר הוועדה המקומית