מחוז חיפה
מרחב תכנון מקומי - מורדות הכרמל
עירית נשר

תשריט מצורף לתוכנית מס' מכ/ 545 "תיקון בתוואי דרכים 752 ו-29"
שינוי לתוכניות מפורטות מכ/129-א' , מכ/396 , תרש"צ 2/10/13

מחוז: חיפה
רשות מקומית: עיריית נשר
גושים וחלקות: גוש 11229 ח"ח: 1, 49, 48, 47, 21
גוש 11230 ח"ח: 24 , 20
גוש 11170 ח"ח: 1 , 2
שטח התכנית: 17.40 דונם (מדידה גרפית)
יוזם ומגיש התכנית: עיריית נשר - דרך השלום 20 , נשר טל. 04-8213314
בעל הקרקע: מנהל מקרקעי ישראל ואחרים
עורכי התוכנית: דינה אמר (10441) קוריאל אברהם (38571) אדריכלים
דרך הים 67 , חיפה טל. 04-8371190

מקרא :
- גבול התכנית
- גבול תכנית מאושרת
- גבול גוש
- מספר חלקה
- קו חלקה
- מספר חלקה לביטול
- קו חלקה לביטול
- מספר מגרש
- דרך מוצעת
- דרך מאושרת
- דרך לביטול
- שטח מסחר ומשרדים
- שטח ציבורי פתוח
- בית קברות
- תכנון לעתיד
- מספר דרך / מרווח קדמי מדרך / רחב דרך
- מבנה להריסה

טבלת שטחים

יעוד	מצב מוצע: שטח (במ"ר)	מצב מוצע: % משטח התכנית	מצב קיים: שטח (במ"ר)	מצב קיים: % משטח התכנית
דרך מוצעת/קיימת	15,992	91.8%	16,113	92.5%
תכנון לעתיד			304	1.7%
מסחר ומשרדים			1,063	5.8%
שטח ציבורי פתוח	1,416	8.2%		
סה"כ	17,408	100%	17,408	100%

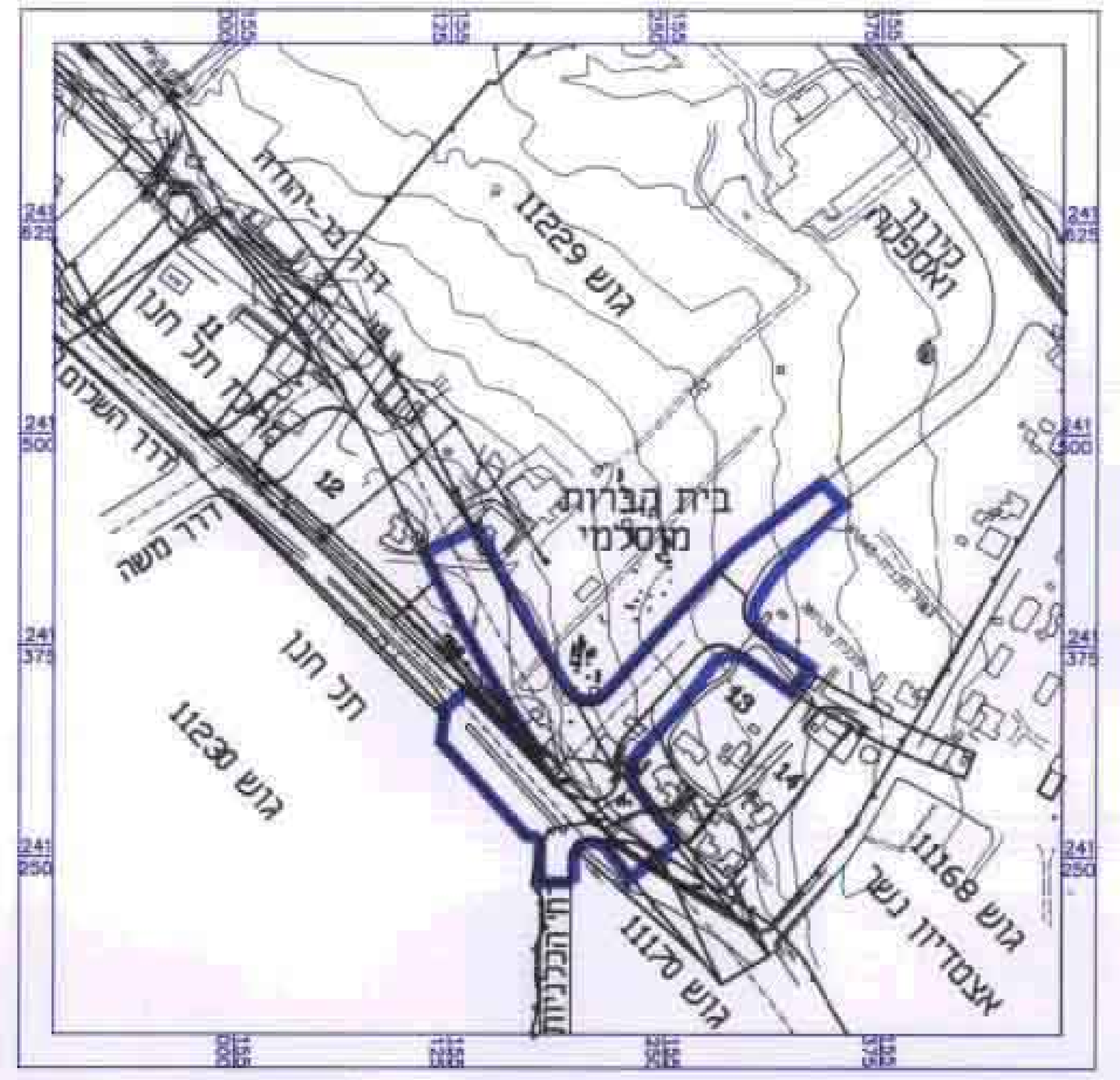

תכנית סביבה ק"מ 1:5000

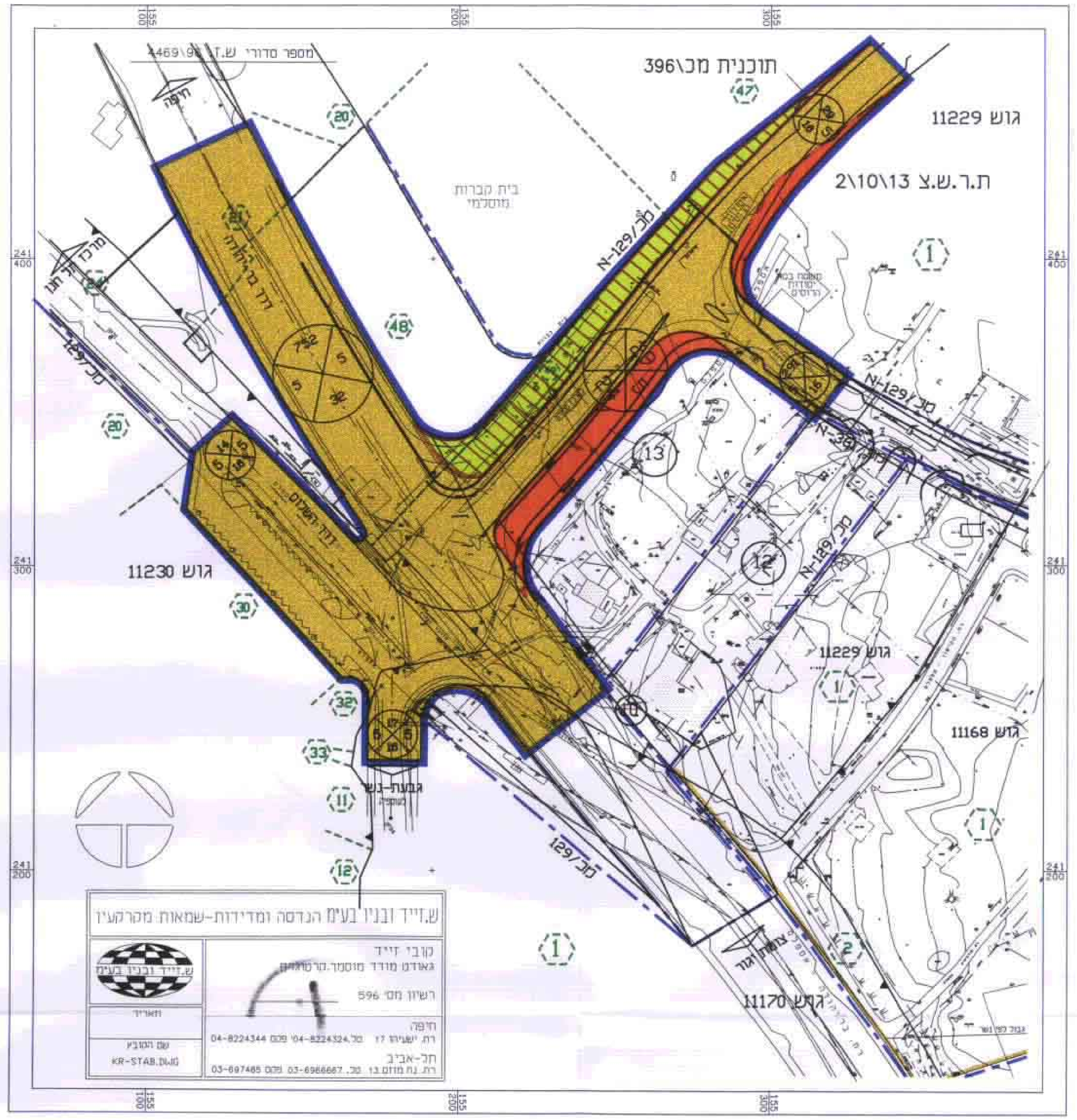

תכנית מוצעת
ק"מ 1:250

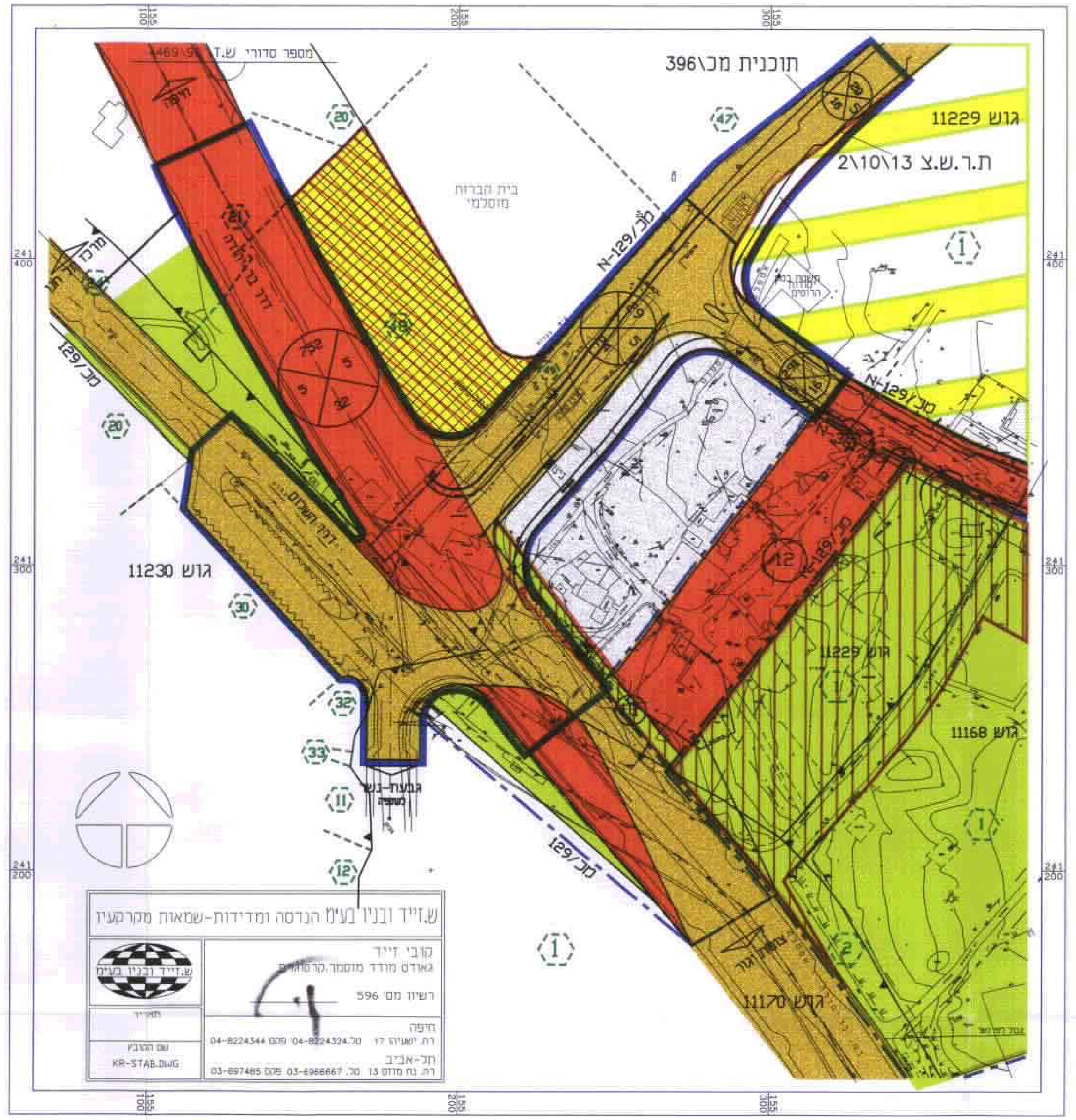

תכנית מאושרת
ק"מ 1:250

חתימות :

חוק התכנון והבניה תשכ"ה - 1965
ועדה מקומית לתכנון ולבניה
מורדות הכרמל

משרד הפנים מחוז חיפה
אישור תכנית מס. מכ/545

הודעה על הפקדת תכנית מס. מכ/545
פורסמה בילקוט הפרסומים מס. 4857

הודעה על אישור תכנית מס. מכ/545
פורסמה בילקוט הפרסומים מס. 4978
ביום 16.4.01

חתימות :

יוזם ומגיש התוכנית ____ תאריך 18/12/00

עורך התוכנית ____ תאריך 3.12.00

29.06.99
TAB-129A