

מחוז הצפון
 12/3/83
 50
 1102/1101

מרחב תכנון מקומי עכו
 תחום שיפוט מונצפלי עיריית עכו
 תכנית מ"ג/1012

פרויקט מגדלי העממאות המהווה שינוי לג/במ/10-עכו

גוש: 18003 חלק מחלקה 61 רח' יהושפט
 גוש: 18005 חלקות 24,23,22,21
 חלקה מחלקות 127,126

קנ"מ 1:250

מ"צ 1999- אוד תש"ח
 יוני 1998- סיון תש"ח
 אוגוסט 1998- אפריל תש"ט
 אוקטובר 1998

שטח התוכנית 7,322 מ"ר

מספר יחידות מתוכננות:
 106 יח"ד + מסחר

יום התוכנית: אולנביצקי אברהם-קל בנין
 טל' סופ-707 04 פקס 9012605 04

חתימה:

מודד: שלמה מאיר - מודד מוסמך רישון מס' 632
 מ.ש. מודדים בע"מ ת.ד. 94 כרמיאל
 טל' 04-886593 פקס 04-8904218

חתימה: _____

בעל הקרקע: אולנביצקי אברהם-קל בנין
 יחד משפחה של עכו
 טל' סופ-707 04 פקס 9012605 04

חתימה:

יועץ תכנון: כ"י שורק
 קמ"ח צ' צ' צ' צ'
 ת.ד. 6807 מ"מ 31057
 טל' 04-8336524 פקס 04-8336528

חתימה: _____

עורך התכנון: אריה דודו ריב
 טל' 04 9227-225 פקס 04 9228065
 ע"פ דודו אורי כ"י
 חתום על התוכנית
 טל' 04 226 פקס 04 226
 רב"ר א. ח' ח' ח' ח'

באזור לימנים בת-שריט:

- גבול התוכנית
- גבול גוש
- גבול חלקה רשומה
- גבול תוכנית ג/במ 10
- גבול חלקה מוצעת
- קו בנין
- חזית משותפת
- אזור מגורים מיוחד
- אזור מגורים ג'
- דרך משוערת
- דרך משולבת
- שטחים מקשה
- מס הדרך
- קו חבלי
- גבול חלקה/ מגרש לביעול
- מס' חלקה קיימת במצב קיים
- מס' חלקה לביעול
- מס' חלקה מוצעת
- מבנה להריסה

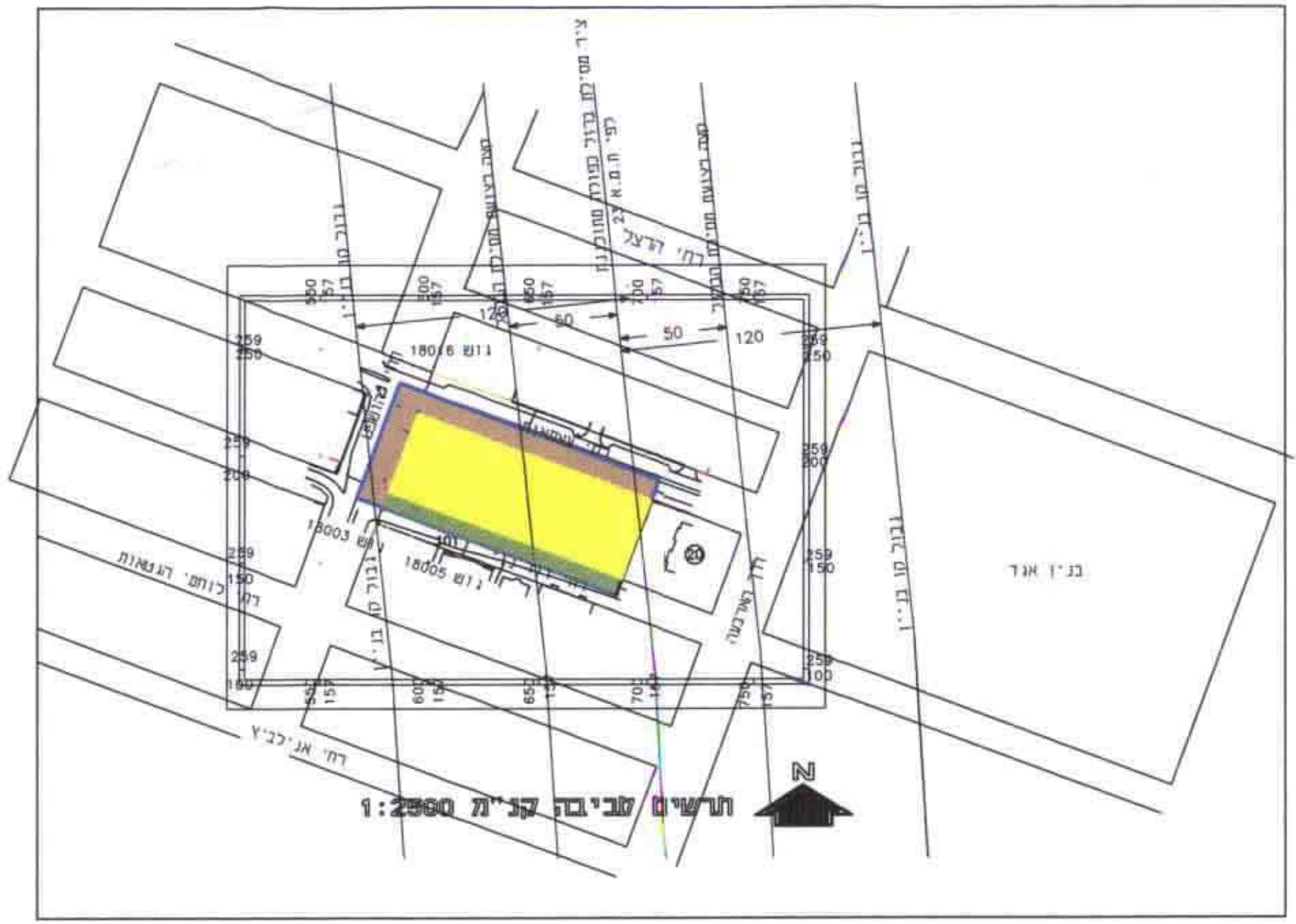
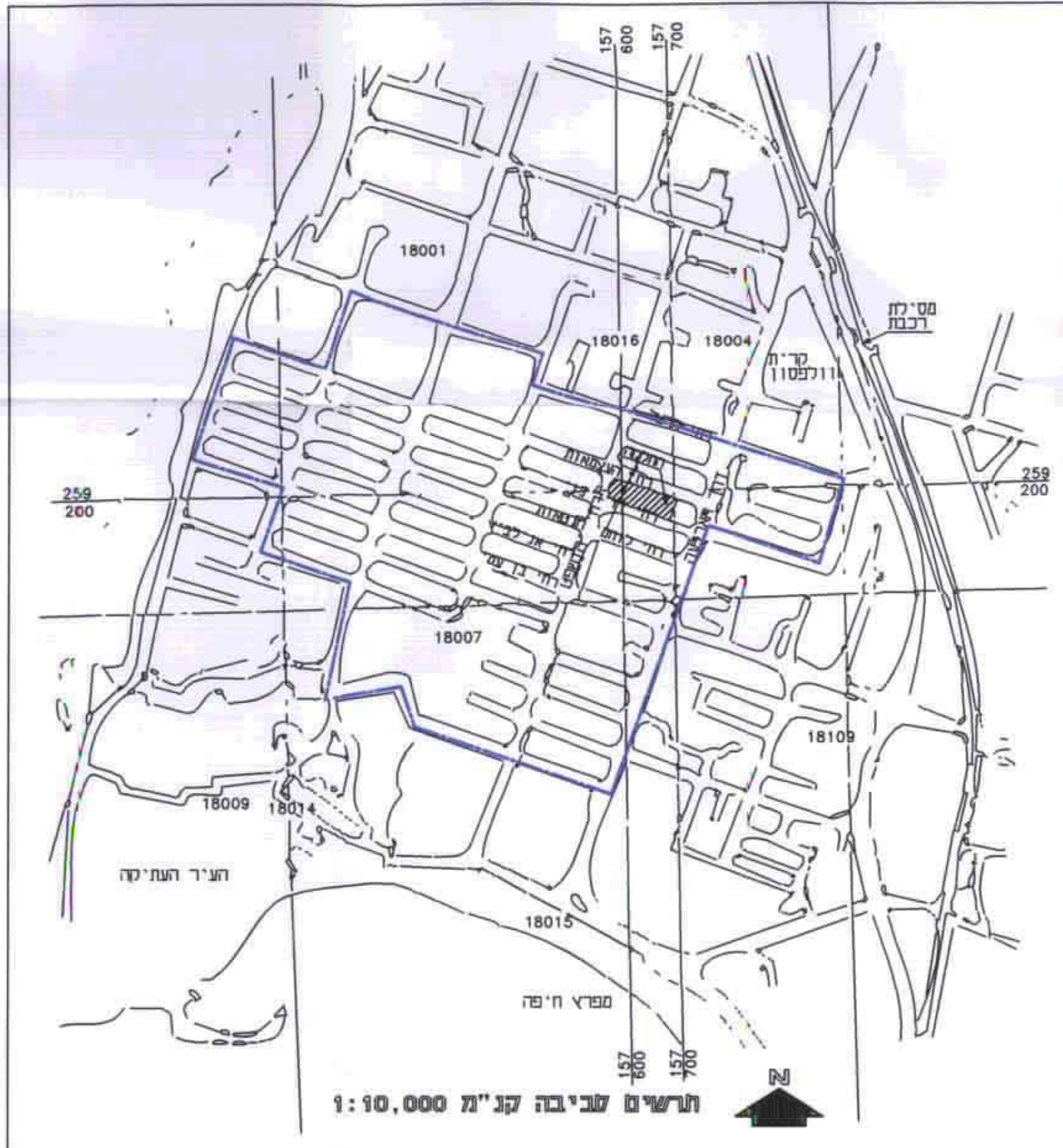
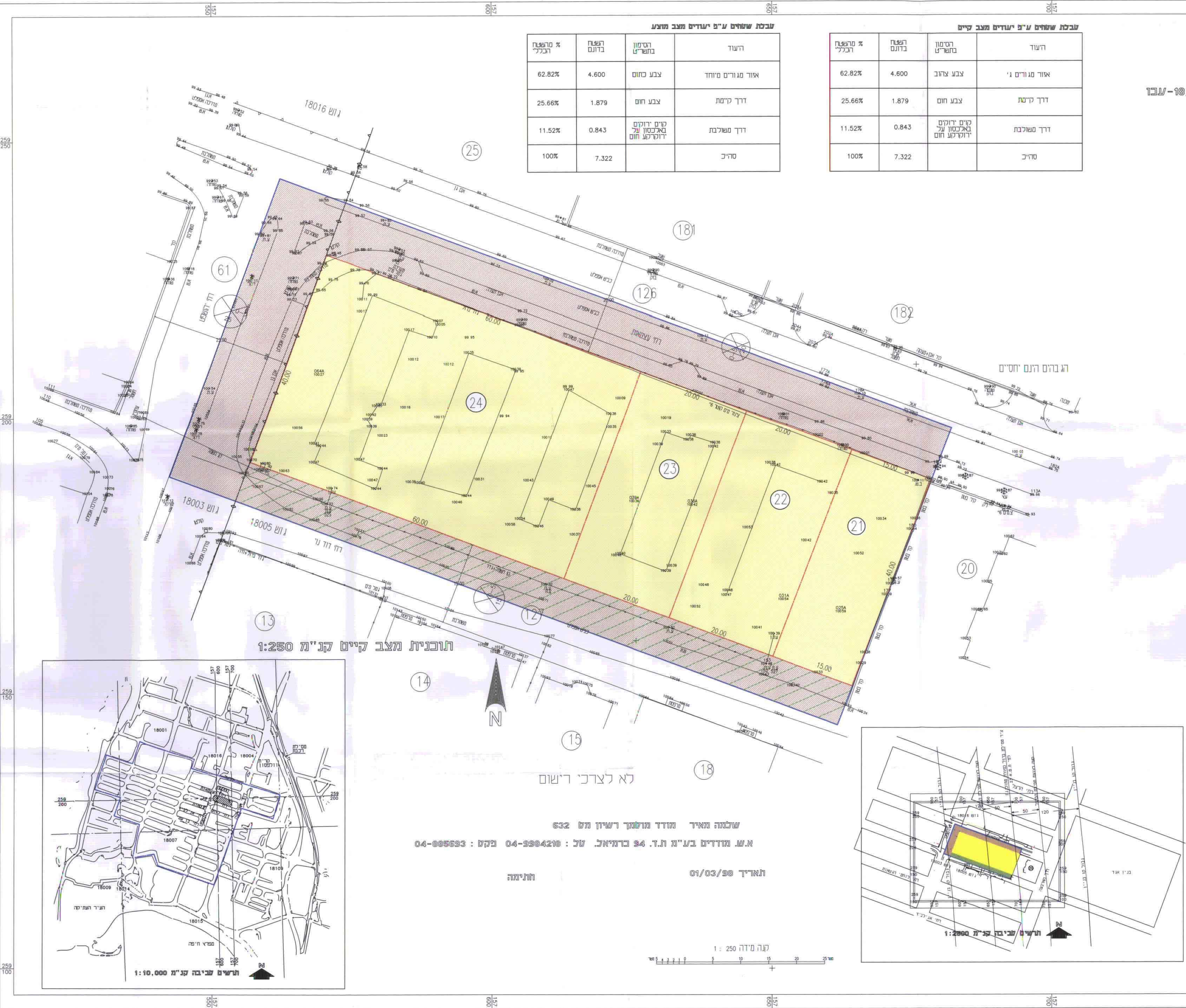
מוסד תכנון חופשי
 אישור תכנית מס' 11012
 תוקף התכנון: 5.1.00
 תוקף התכנון: 5.1.00
 חתום על התכנית
 חתום על התכנית

ערכת שטחים ע"פ יעדים מצב קיים

היעוד	הסמך בתשרי	שטח ברוטו	% מהשטח הכולל
אזור מגורים ג'	צבע צהוב	4.600	62.82%
דרך קיימת	צבע חום	1.879	25.66%
דרך משולבת	קוים ירוקים באכסון על דווקא חום	0.843	11.52%
סתיב		7.322	100%

ערכת שטחים ע"פ יעדים מצב מוצע

היעוד	הסמך בתשרי	שטח ברוטו	% מהשטח הכולל
אזור מגורים מיוחד	צבע כחום	4.600	62.82%
דרך קיימת	צבע חום	1.879	25.66%
דרך משולבת	קוים ירוקים באכסון על דווקא חום	0.843	11.52%
סתיב		7.322	100%



259

259

259

259