

145-224-00
 ג. ב. א. ל. ס. 11582/ג
 2

מחוז הצפון
 מרכז תכנון מקומי עכו
 תחום שיפוט מוניציפלי עכו

משרד המגורים מחוז הצפון
 חוק התכנון והבניה תשכ"ח - 1967
אישור תכנית מס' 11582
 הועדה המחוקקת לתכנון ובניה ת"ת
 כיום: 27.3.80
 זיוור הועדה המחוקקת

11582
 11582
 חרשה על אישור תכנית מס.
 מרשם ביקורת הרשמיים מס.
 מיום: 21/3/80

תכנית מפורטת מס' ג/ 11582
 המהווה שינוי לחלק מתכנית מתאר חלקית ג/במ/ 18
 ולתכנית המתאר ג/ 349

משרד המגורים מחוז הצפון
 חוק התכנון והבניה תשכ"ח - 1967
הפקדת תכנית מס' 11582
 הועדה המחוקקת לתכנון ובניה ת"ת
 כיום: 27.3.80
 זיוור הועדה המחוקקת

11582
 11582
 חרשה על הפקדת תכנית מס.
 מרשם ביקורת הרשמיים מס.
 מיום: 9.7.80

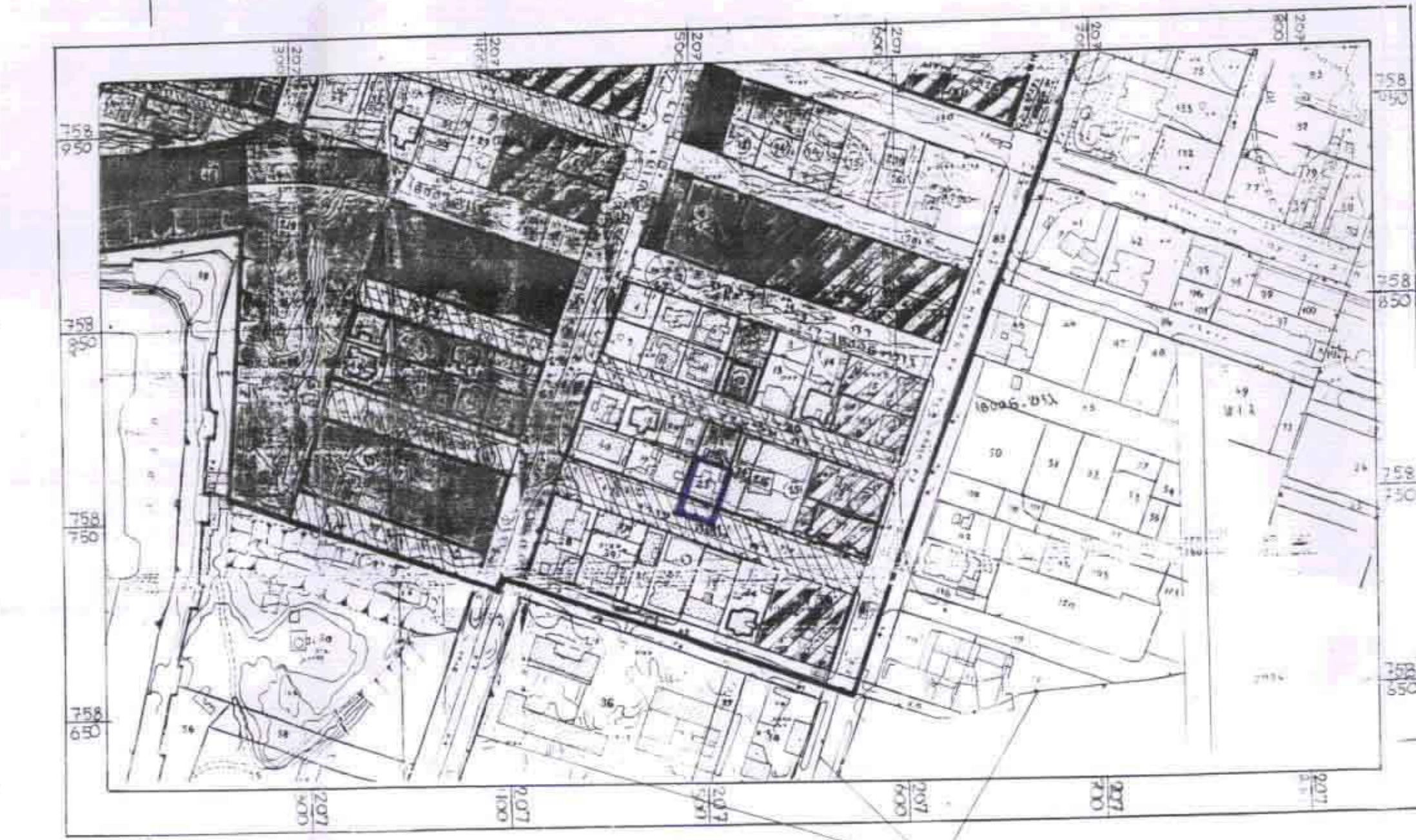
שלבי קאסם 11/235 עכו עתיקה ת.ד. 1133
 טל' 9912623, פלאפון 052-488693

שלבי קאסם 11/235 עכו עתיקה ת.ד. 1133
 טל' 9912623, פלאפון 052-488693
 קוביאר פליקס - אדריכל
 רח' הדקל 15/7 עכו
 טל' 9968818 (ע)
 קוביאר פליקס
 אדריכל
 44215-מ
 טל' 921967-04

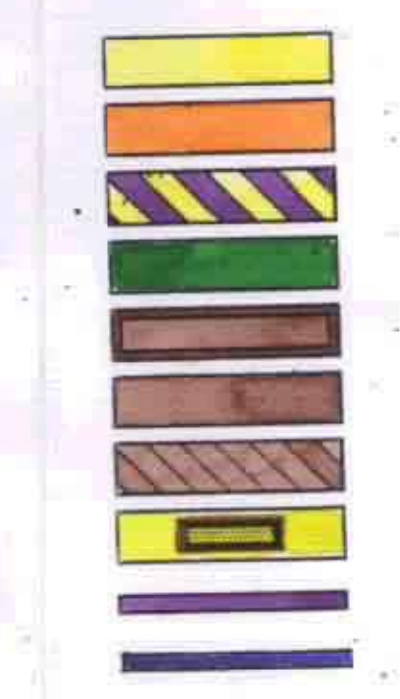
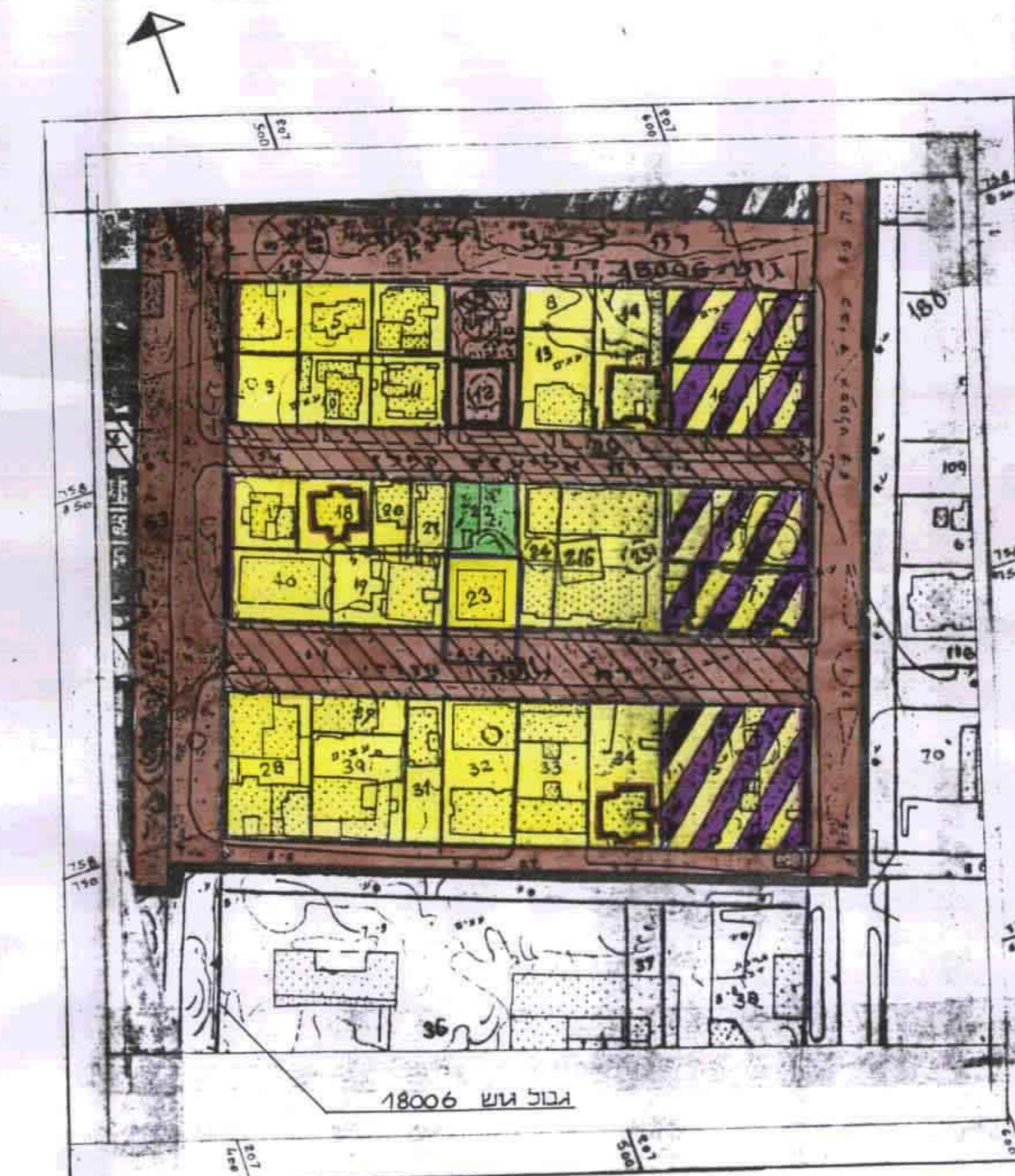
העיר : עכו
 גוש : 18006
 חלקה : 81,23/חלק/
 הוכן עבור : שלבי קאסם

שטח רשום 0581 ד'

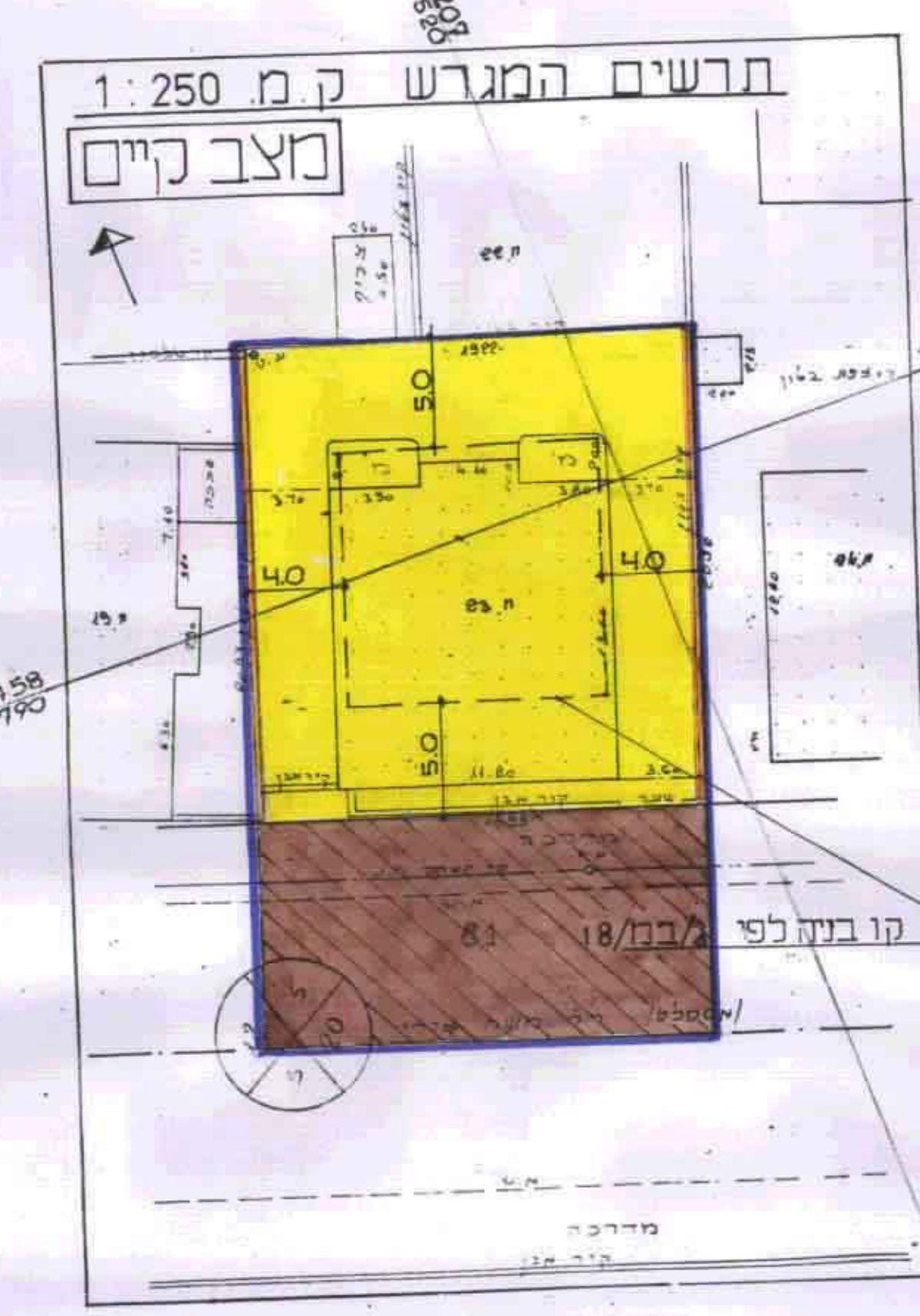
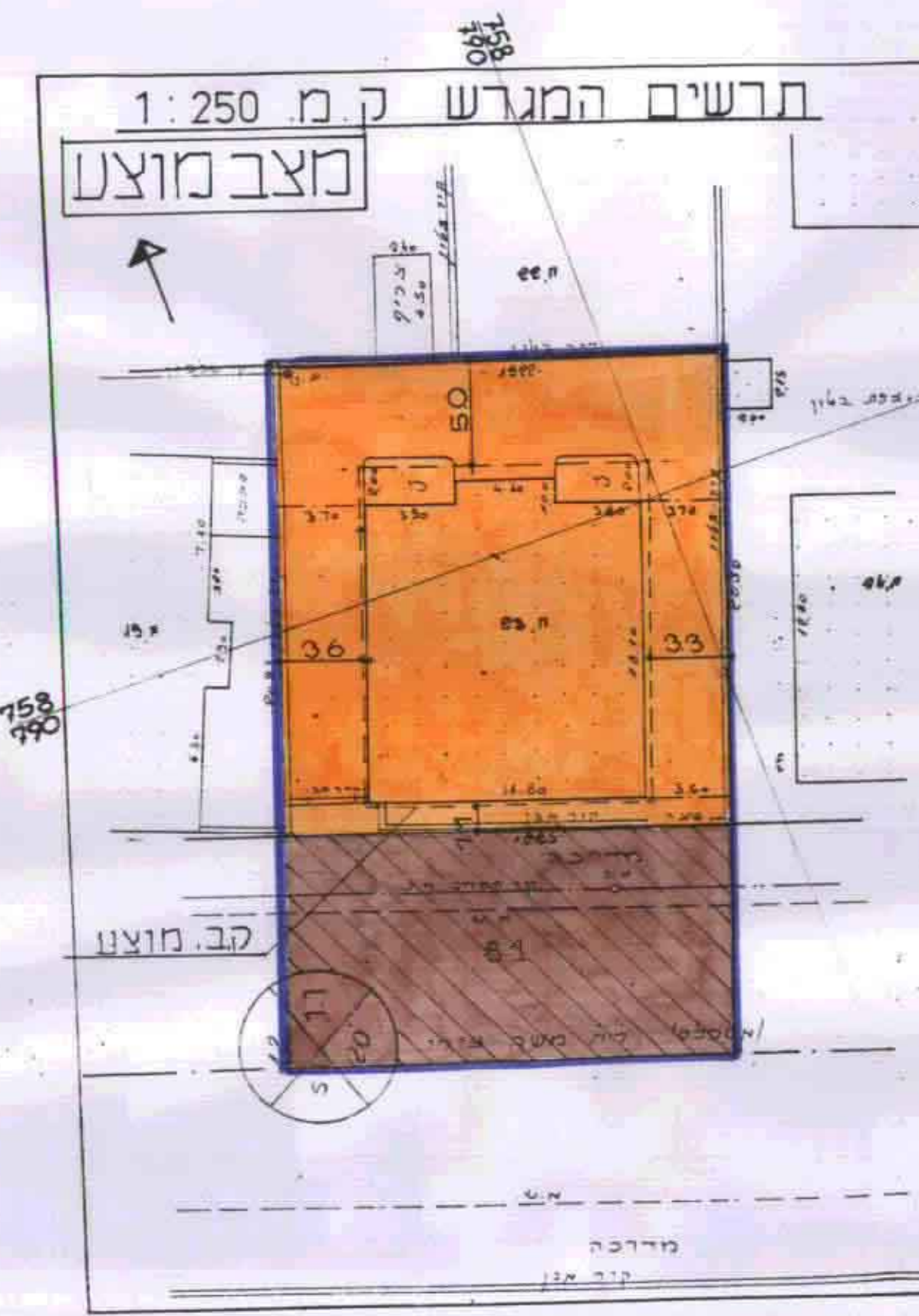
תרשים סביבה 1:2500



תרשים הסביבה ק.מ. 1:1250



מקרא
 אזור מגורים ג'
 אזור מגורים מיוחד
 מרכז אזרחי מסחרי ומגורים ג'
 שטח ציבורי פתוח
 שטח למבני ציבור
 דרך קיימת
 רחוב משולב
 בניין לשיקום ושימור
 חזית חזונית
 גבול תכנית מפורטת ג/11582
 קו בנייה
 גבול הגוש
 מספר הדרך
 מרווח קדמי מינימלי
 רוחב הדרך



יעוד	על פי תכנית מאושרת		על פי תכנית מוצעת	
	שטח במ"ר או בדונם	שטח ב-%	שטח במ"ר או בדונם	שטח ב-%
מגורים ג'	391 מ"ר	67.3	391 מ"ר	67.3
רחוב משולב	190 מ"ר	32.7	190 מ"ר	32.7
ס"ה	581 מ"ר	100.0	581 מ"ר	100.0

אלעזר אבנר
 שרותי מדידה ותכנון אורחות
 טל' 914688 עכו טל. 15
 עובד שכיר - שליטברג נדו
 מודד מוסמך מס. רשיון 637
 תחומה חבצני
 חתימת בקורת משרד