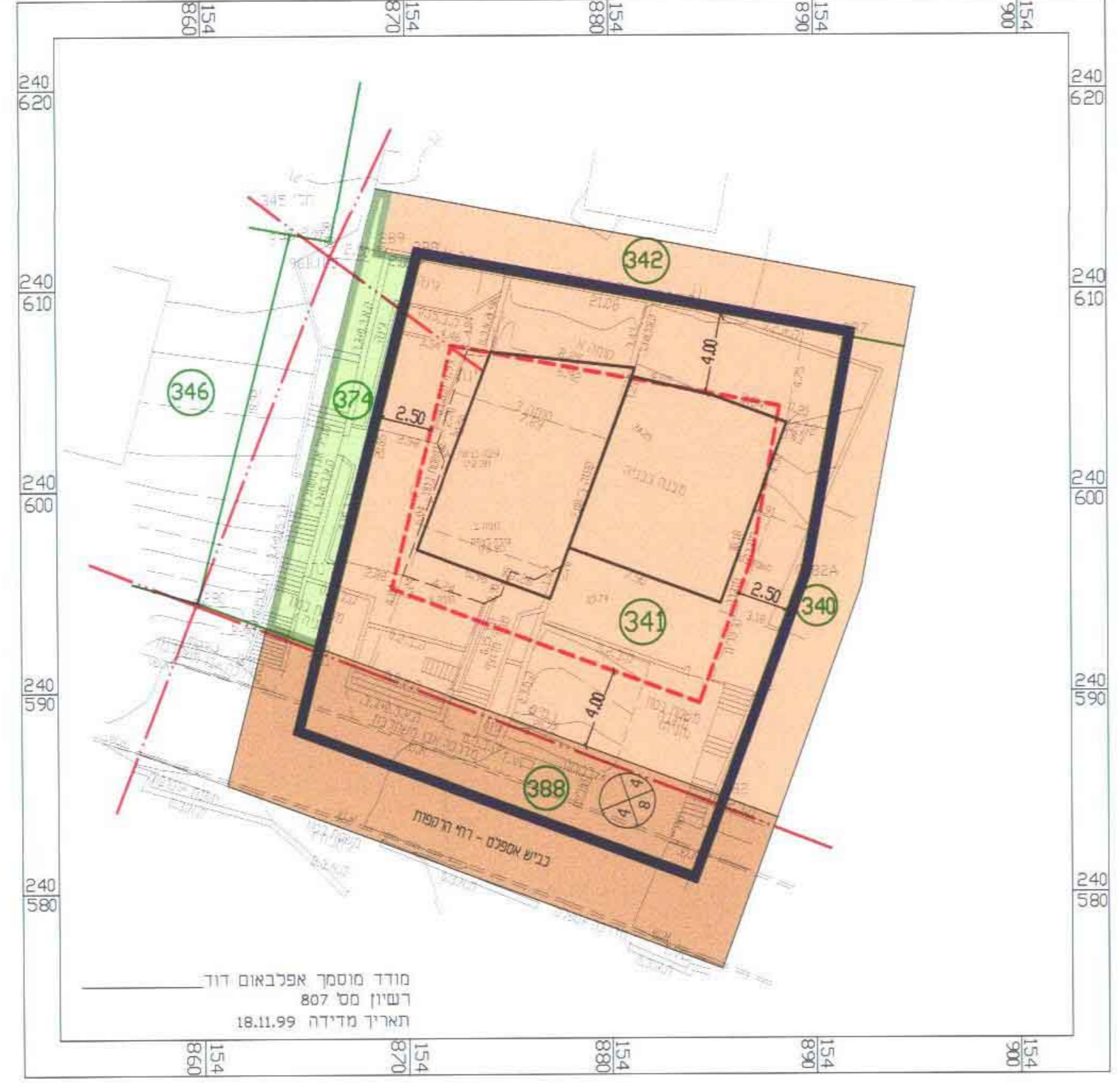


מצב מוצע
קנ"מ 1:250

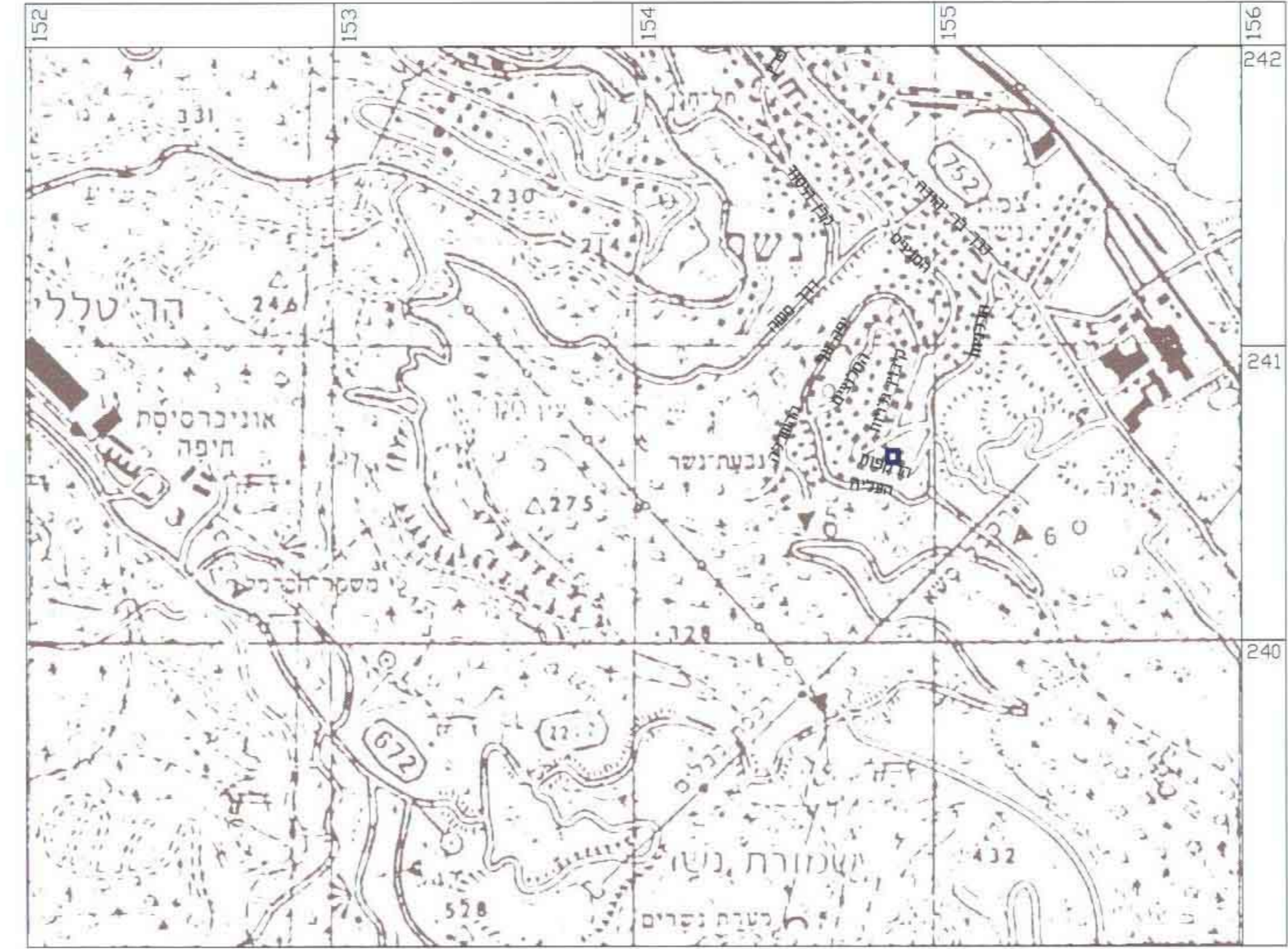


מצב מאושר
קנ"מ 1:250

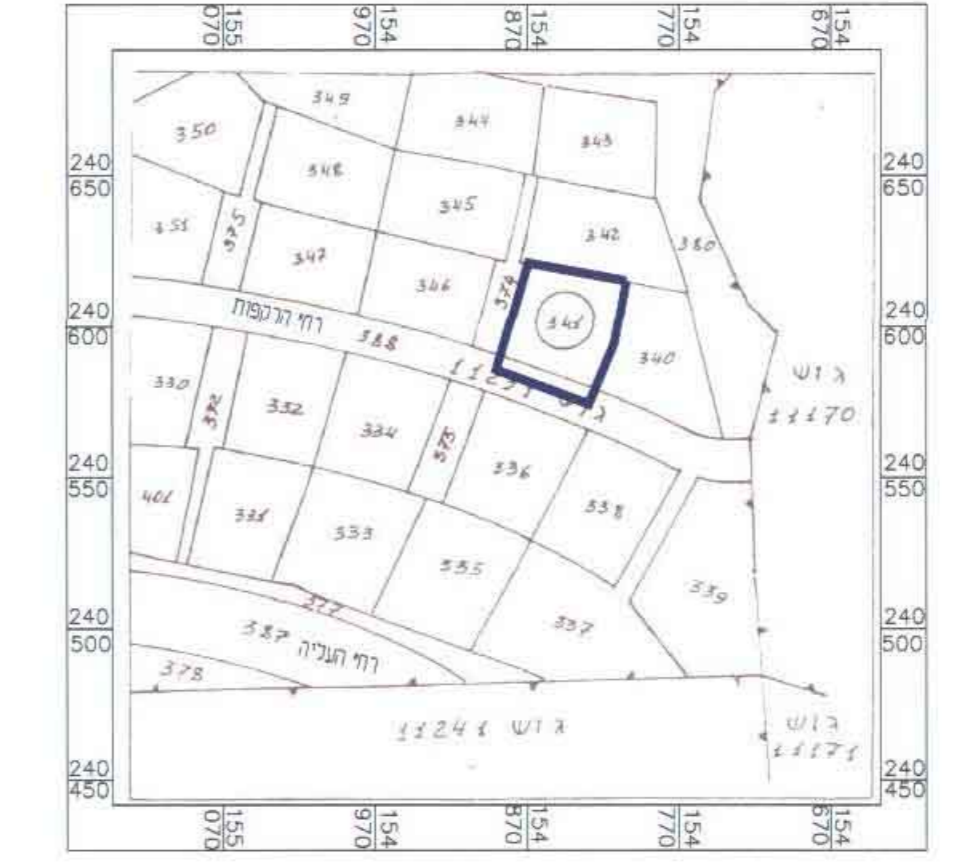
- מקרא :**
- גבול תכנית
 - אזור מגורים א'
 - דרך טימת / מאשרת
 - מס' הדרך
 - קו בניו
 - רוחב הדרך
 - קו בניו
 - בניו טיים
 - גבול ומס' חלקה רשומה
 - מבנים להריסה
 - קו חשכו
 - שטח פרטי פתוח

סכנת שפחים- מצב מאושר ומצב מוצע

יעוד	שטח בדונם	אחוזת שטח
אזור מגורים א'	0.50	86.20%
דרך טימת / מאשרת	0.08	13.80%
סה"כ שטח התוכנית	0.58	100%



תרשים סביבה
קנ"מ 1:20000



תרשים מקום
קנ"מ 1:250

מחוז חיפה
מרחב תכנון מקומי "מורדות הכרמל"
שינוי תכנית מתאר מקומית מס' מב/556 הנקראת :
"הסדרת בניו בגונם 231, ח' 341, רח' הרקפות 8, גבעת נשר"
והמהווה שינוי לתכנית מתאר מקומית מב/222

עיר - נשר
רחוב הרקפות 8
גונם 11231 ח' 341 ח"ח 388
בעל הקרקע- מ.מ.י ועיריית נשר
יוזם ומגיש התכנית- אלימלך משה
מל: 04-8211629, רח' הרקפות 8, נשר
עורך התכנית- אלה מרכסנברג
ת"ד 284 נשר, טל' 04-8202605
שטח התכנית- כ- 0.58 דונם מדוד גרפית
קנ"מ 1:250

משרד הפנים מחוז חיפה
חוק התכנון והבניה תשכ"ה-1965
זיכרון תכנית מס' מב/556
הועדה המחוזית לתכנון ולבניה החליטה
ביום 2.2.1999 לאשר את התכנית.
ד"ר ד. קפ"ר

הודעה על הפקדת תכנית מס' מב/556
מורטסה בולקוט הפרטומים מס' 4879
מיום 19.5.99

הודעה על אישור תכנית מס' מב/556
מורטסה בולקוט הפרטומים מס' 4992
מיום 12.6.99

חותמות:

חתימות:

			<p>חוק התכנון והבניה תשכ"ה - 1965 ועדה מקומית לתכנון ולבניה מורדות הכרמל תכנית מס' מב/556 נדונה בישיבה מס' 137 בתאריך 12.11.99 עם השלפה לועדה המחוזית לתכנון ולבניה מנהלת העירייה יושב ראש ועדה</p>	<p>יוזם תכנית מגיש תכנית</p>
			<p>חוק התכנון והבניה תשכ"ה - 1965 ועדה מקומית לתכנון ולבניה מורדות הכרמל תכנית מס' מב/556 נדונה בישיבה מס' 137 בתאריך 12.11.99 עם השלפה לועדה המחוזית לתכנון ולבניה מנהלת העירייה יושב ראש ועדה</p>	<p>יוזם תכנית מגיש תכנית</p>

אני מיואן טהרני אה אוניו הפדורה
אפלבאום דוד
מודד מוסקר רשיון מס' 807
תאריך מדידה 18.11.99

חוק התכנון והבניה תשכ"ה - 1965
ועדה מקומית לתכנון ולבניה
מורדות הכרמל
תכנית מס' מב/556
נדונה בישיבה מס' 137 בתאריך 12.11.99
עם השלפה לועדה המחוזית לתכנון ולבניה
מנהלת העירייה יושב ראש ועדה