

משרד הפנים
הרעדה המחוזית לתכנון ובניה
מחוז צפון

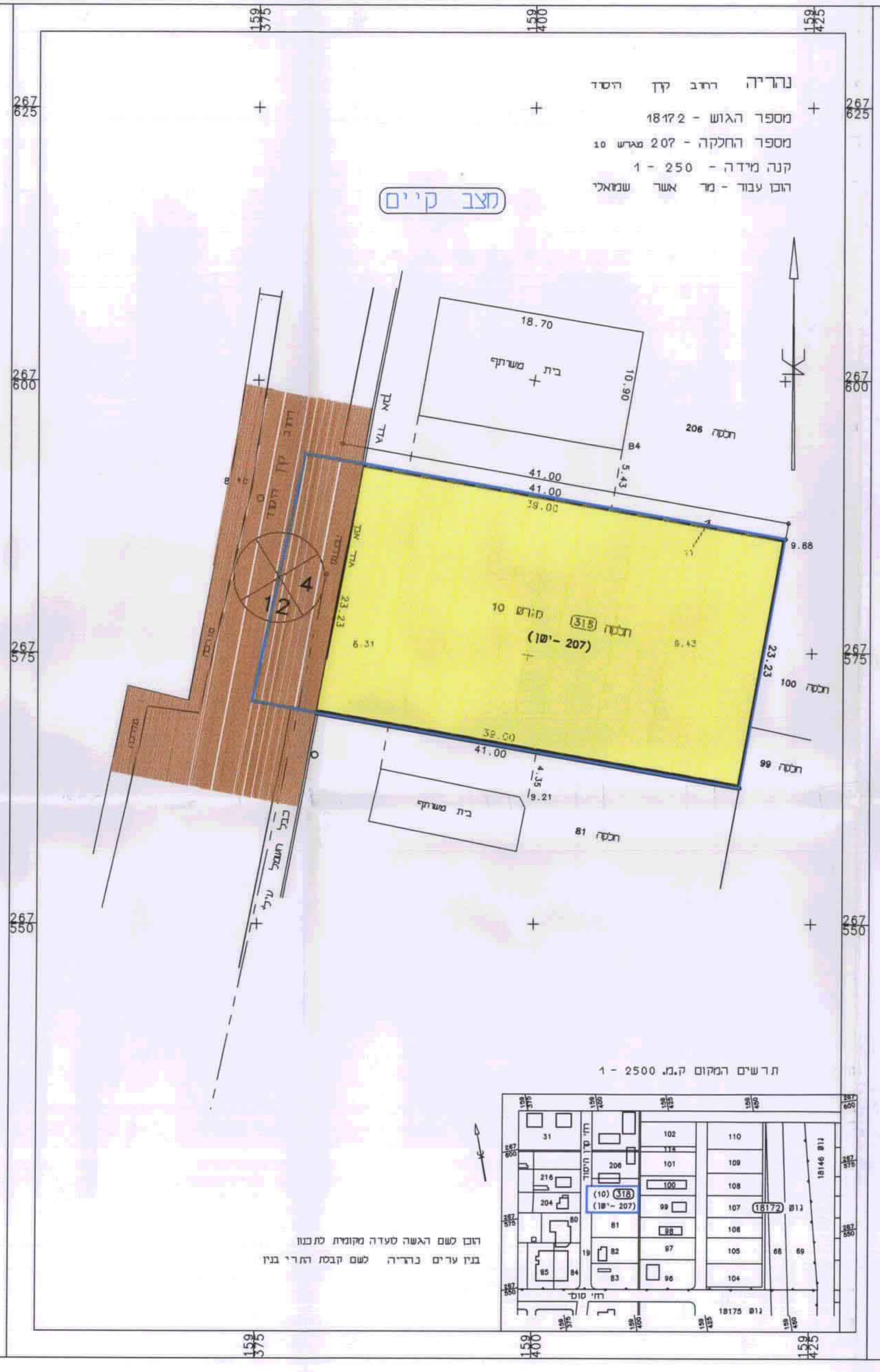
מרחב תכנון מקומי - נהריה
תכנית מס' ג / 11265
שנוי לתכנית ב.ע. ג / 5678 שבתוקף

משרד הפנים מחוז הצפון
חוק התכנון והבניה השכיח-1965
אישור תכנית מס' 11265/4
הועדה המחוזית לתכנון ולבניה החליטה
ביום 05.03.2017 לעשר את התכנית.
חוק התעודת המתואמת

- מחוז :
נפה :
עיר :
גוש :
חלקה :
מגרש :

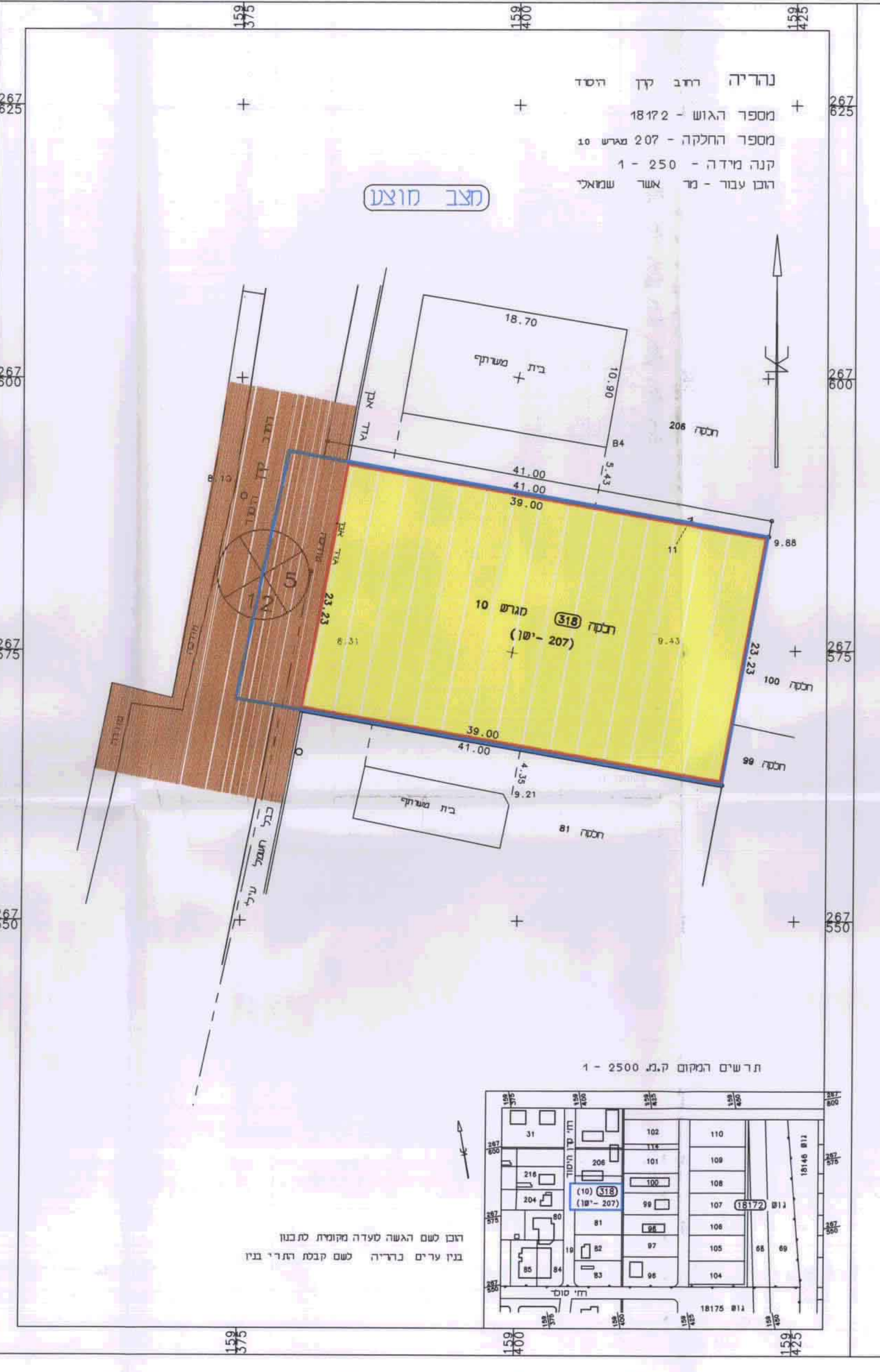
שטח לבניה : 1092 מ"ר

- מקרא :
- גבול תכנית
 - אזור מגורים "ג"
 - דרך קיימת או מאושת
 - גבול חלקה מוצעת ומספרה
 - אזור מגורים "ג" מיוחד
 - גבול גוש
 - מס' חודד
 - קו בנין
 - רוחב חודד



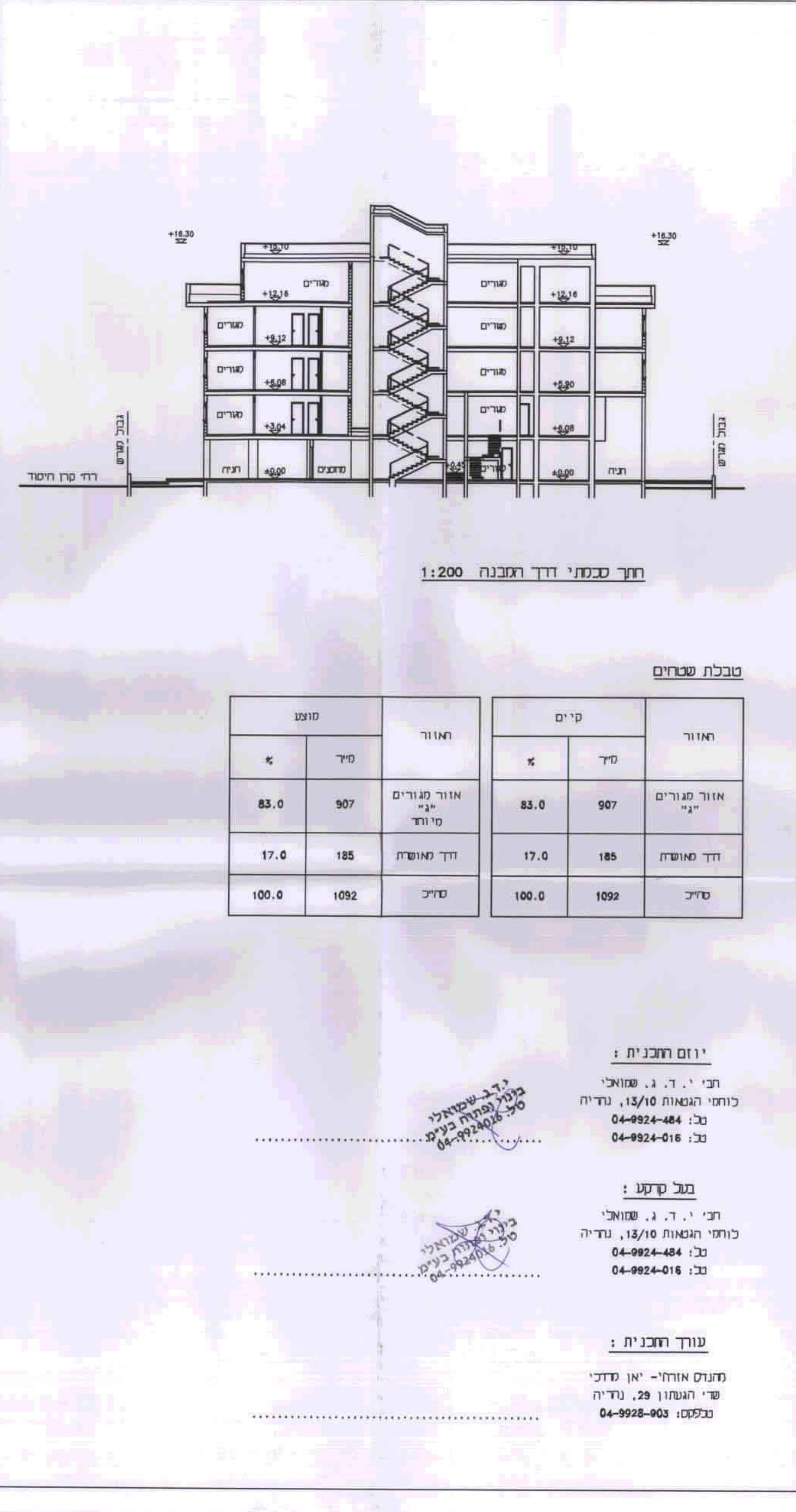
נהריה רחב קן היסוד
מספר הגוש - 18172
מספר החלקה - 207 מגרש 10
קנה מידה - 1 - 250
הוכן עבור - מד' אשר שמואלי

מצב קיים



נהריה רחב קן היסוד
מספר הגוש - 18172
מספר החלקה - 207 מגרש 10
קנה מידה - 1 - 250
הוכן עבור - מד' אשר שמואלי

מצב מוצע



חוקר טכני דוד רובינא 1:200

טבלת שטחים

מוצע		קיים		תאור	
מ"ר	%	מ"ר	%	מ"ר	תאור
907	83.0	907	83.0	אזור מגורים "ג" מיוחד	אזור מגורים "ג" מיוחד
185	17.0	185	17.0	דרך מאושת	דרך מאושת
1092	100.0	1092	100.0	סכ"כ	סכ"כ

יוזם התכנית :
חבי' ד. ג. שמואלי
כוחסי המאות 13/10, נהריה
טל: 04-9924-484
טל: 04-9924-016

מכל קרקע :
חבי' ד. ג. שמואלי
כוחסי המאות 13/10, נהריה
טל: 04-9924-484
טל: 04-9924-016

עורך התכנית :
מנחם אוחיון - יאן מדכי
ש"י הגתון 29, נהריה
טלפקס: 04-9928-903

ד"ר ג. שמואלי
בניין המאות 13/10
טל: 04-9924-016

ד"ר ג. שמואלי
בניין המאות 13/10
טל: 04-9924-016

הוכן לשם הגשה לעדה מקומית לתכנון
בני ערים בנריה לשם קבלת הנה"ר בנין

הוכן לשם הגשה לעדה מקומית לתכנון
בני ערים בנריה לשם קבלת הנה"ר בנין

