

17-05-2000  
 קריית הירוקה ולבנה  
 נתקבל





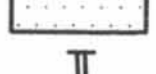






מחוז חיפה

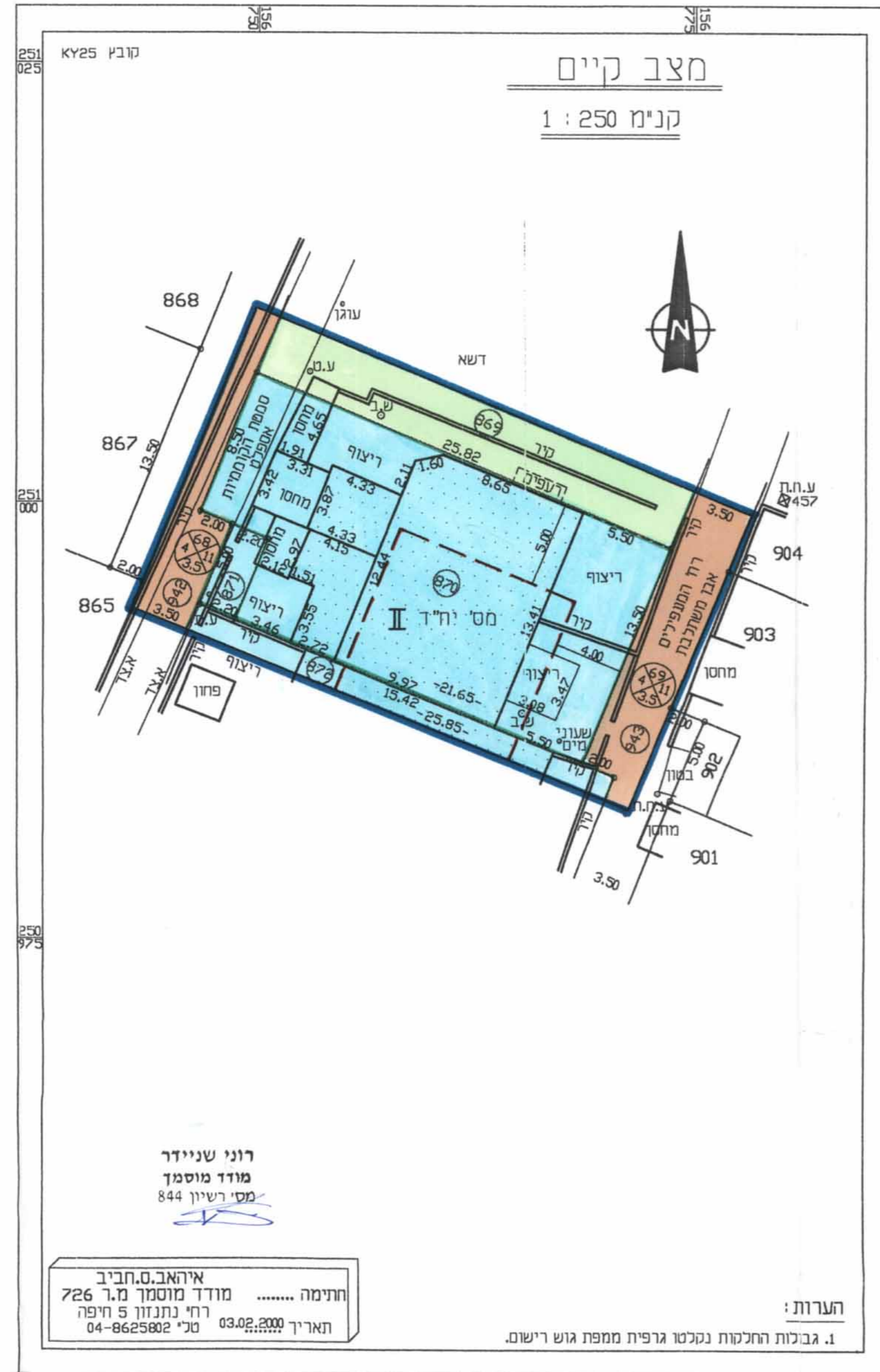
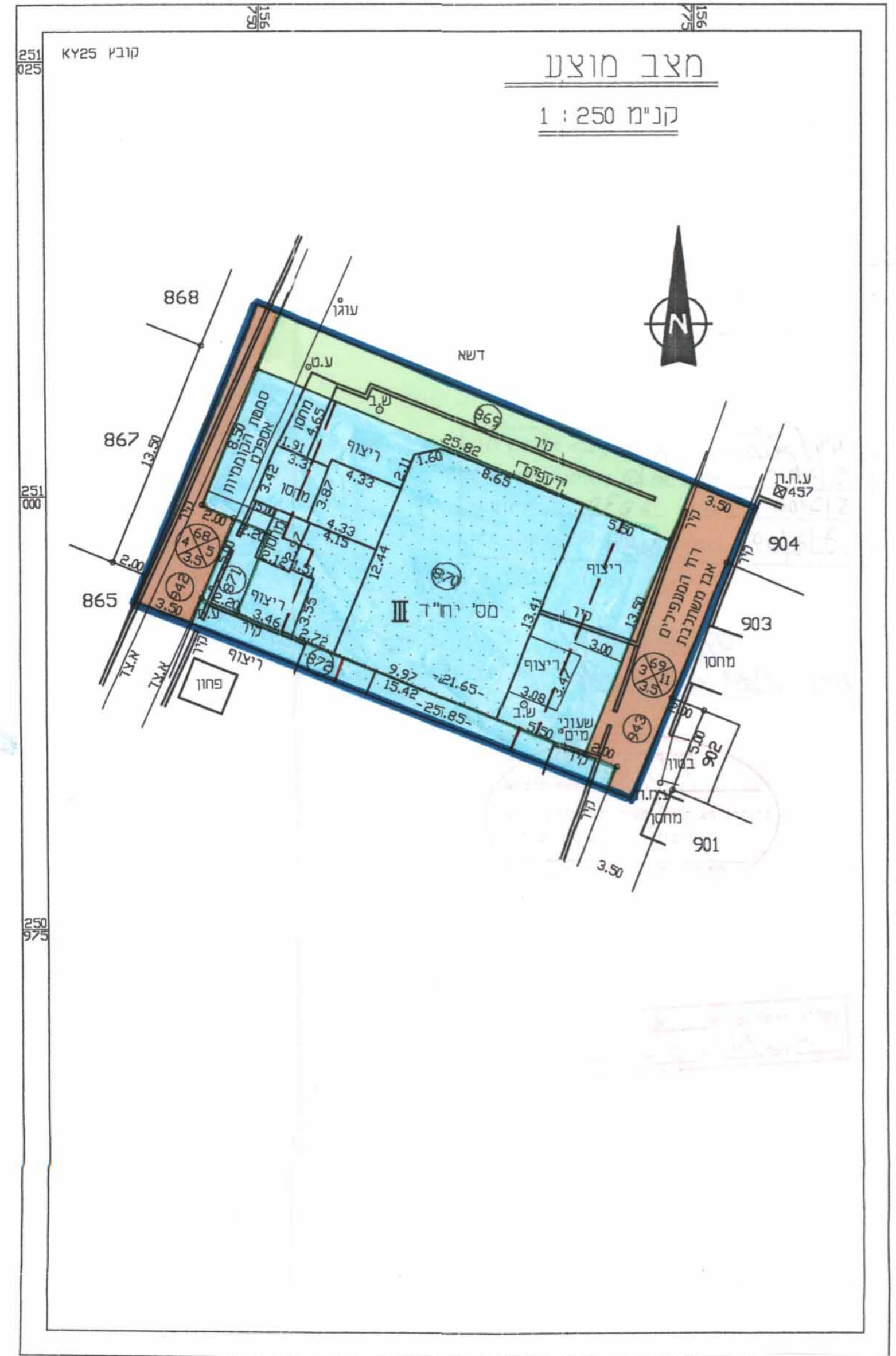
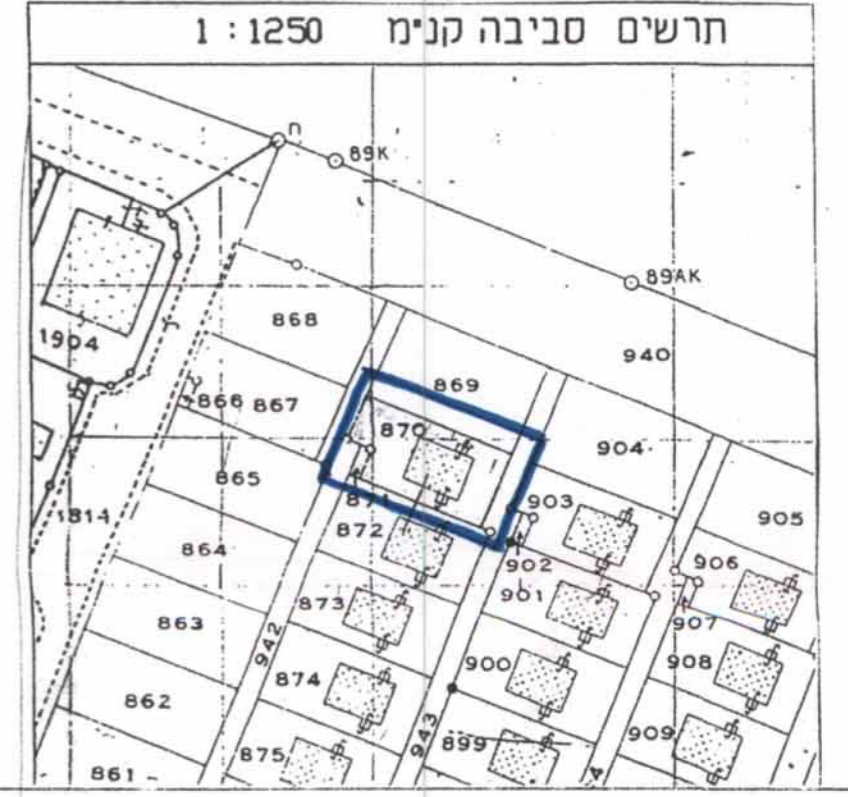
מרחב תכנון מקומי "קריית הירוקה"  
 שינוי לתכנית מפורשת ק/מק/414 הנקראת: "שינוי מס' יח"ד, משתי יח"ד לשלוש יח"ד ושינוי קווי בניין".  
 והמהווה שינוי לתכנית ק/130 ק/316

המקום : קריית הירוקה  
 רח' המעפילים 25  
 גוש : 10444 חלקה 870  
 בעל הקרקע : מ.מ.י.  
 היזם והמגיש : אפרלו חנה- סל' 8756722-04  
 רח' המעפילים 25 קריית הירוקה  
 המתכנן : שניידר רוני- סל' 8718899-04  
 הגודל העברי 4 קריית מוצקין

שטח התכנית : 327 מ"ר  
 קנ"מ : 1:250

מקרא :

-  גבול התכנית
-  אזור מגורים ב'
-  דרך קיימת ו/או מאושרת
-  ע.צ.פ.
-  מבנה קיים
-  מס' יח"ד
-  גבול ומס' חלקה רשומה ומאושרת
-  קו בנין
-  מס' הדרך
-  קו בנין
-  רוחב הדרך



רוני שניידר  
 מודד מוסמך  
 מס' רשיון 844

חתימה .....  
 מודד מוסמך מ.ר. 726  
 רח' נתנון 5 חיפה  
 תאריך 03.02.2000 סל' 8625802-04

הערות :

1. גבולות החלקות נקלטו גרפית ממפת גוש רישום.

הועדה המקומית לקריית הירוקה  
 התכנית עברה בדיקה טכנית ומוקדמת  
 ובכפוף לתנאי עניין בוועדה מקומית  
 6/5/99  
 תאריך

ועדה מקומית קריית הירוקה  
 ת.ת. מס' 414/ק/מ/99  
 מקומית חלוקה המקיף את התכנית  
 ת.ת. מס' 31999  
 7/5/99

הודעה על הפקדת התכנית מס' 414/ק/מ/99  
 מורסמה בעיתון ביום 5/7/00  
 ובכיתרון ביום 5/7/00  
 ובכיתרון מקומי ביום 7/7/00

הכינון של 414/ק/מ/99  
 הפרסומים מס' 4905 ו-4906 ו-4907

ועדה מקומית קריית הירוקה  
 אישור תכנית מס' 414/ק/מ/99  
 הועדה המקומית החליטה לאשר את התכנית  
 בישיבה מס' 2672/00  
 תאריך החלטתה

ניתן היה 414/ק/מ/99 מורסמה לאישור כילקום  
 רשומים מס' 4905 ו-4906 ו-4907  
 2334

הפקד  
 הועדה ה  
 ביטי